

тех. бр. 73/20-У



**ДРУШТВО ЗА ПРОЕКТИРАЊЕ, РЕВИЗИЈА И
НАДЗОР**

ЗУМ ПРОЕКТ ДОО Скопје
бул. Јане Сандански бр. 59-1/1 мезанин, Скопје
mail: zumproekt@zumproekt.mk

**ПРЕДЛОГ ПЛАНСКА ПРОГРАМА
ЗА ИЗРАБОТКА НА
УРБАНИСТИЧКИ ПРОЕКТ
ВОН ОПФАТ НА УРБАНИСТИЧКИ ПЛАН
СО ОСНОВНА КЛАСА НА НАМЕНА
„ВИКЕНД КУЌИ“ - А4.3
на КП 206/11 и 206/12, Ко Бадар
Општина Петровец**

Управител:
Иво Ѓорѓиев

Скопје, Ноември 2021



**ДРУШТВО ЗА ПРОЕКТИРАЊЕ, РЕВИЗИЈА И
НАДЗОР**
ЗУМ ПРОЕКТ ДОО Скопје
бул. Јане Сандански бр. 59-1/1 мезанин, Скопје
mail: zumproekt@zumproekt.mk

**ПЛАНСКА ПРОГРАМА
ЗА ИЗРАБОТКА НА**

**ПРЕДЛОГ ПЛАНСКА ПРОГРАМА
ЗА ИЗРАБОТКА НА
УРБАНИСТИЧКИ ПРОЕКТ
ВОН ОПФАТ НА УРБАНИСТИЧКИ ПЛАН
СО ОСНОВНА КЛАСА НА НАМЕНА
„ВИКЕНД КУЌИ“ - А4.3
на КП 206/11 и 206/12, Ко Бадар
Општина Петровец**

НАРАЧАТЕЛ: Тони Талески

ИЗРАБОТУВАЧ: ДРУШТВО ЗА ПРОЕКТИРАЊЕ, РЕВИЗИЈА И НАДЗОР
“ЗУМ ПРОЕКТ” ДОО Скопје

ТЕХ. БРОЈ: 73/20-У

ПЛАНЕРИ: раководител и планер потписник на
Урбанистичката документација

Иво Ѓорѓиев , дипл.инж.арх.
број на овластување О.0101

СОРАБОТНИК: Нина Смрајц, дипл.инж.арх.
број на овластување 0.0310

Ангела Ѓорѓиева.д.и.а.

СОДРЖИНА НА
ПЛАНСКА ПРОГРАМА ЗА ИЗРАБОТКА НА УРБАНИСТИЧКИ ПРОЕКТ
ВОН ОПФАТ НА УРБАНИСТИЧКИ ПЛАН СО ОСНОВНА КЛАСА НА НАМЕНА
„ВИКЕНД КУЌИ“ - А4.3 на КП 206/11 и 206/12, Ко Бадар, Општина Петровец

I. ОПШТ ДЕЛ

1. Регистрација на изработувачот на проектот
2. Лиценца на носителот на проектот
3. Решение за овластување на проектантите
4. Овластувања на проектантите

II. ПЛАНСКА ПРОГРАМА

Содржина

1. ВОВЕД	14
2. ЦЕЛИ	15
3. ГРАНИЦА И ГОЛЕМИНА НА УРБАНИСТИЧКО – ПРОЕКТЕН ОПФАТ	15
4. НАМЕНА	16
5. ИНФРАСТРУКТУРА	16
6. МЕТОДОЛОГИЈА	17
7. СОДРЖИНА НА УРБАНИСТИЧКИ ПРОЕКТ	17
8. МЕРКИ ЗА ЗАШТИТА	17

I. ОПШТ ДЕЛ

Број: 0809-50/150120210024920

Датум и време: 9.8.2021 г. 14:15:57

ПОТВРДА
за регистрирана дејност

ТЕКОВНИ ПОДАТОЦИ ЗА СУБЈЕКТОТ	
ЕМБС:	6135897
Назив:	Друштво за проектирање, ревизија и надзор ЗУМ ПРОЕКТ ДОО Скопје
Седиште:	БУЛЕВАР ЈАНЕ САНДАНСКИ бр 59-1/1-МЕЗАНИН СКОПЈЕ - АЕРОДРОМ, АЕРОДРОМ

ПОДАТОЦИ ЗА РЕГИСТРИРАНА ДЕЈНОСТ	
Предмет на работење:	Регистрирана е општа клаузула за бизнис
Приоритетна дејност/ главна приходна шифра:	71.12 - Инженерство и со него поврзано техничко советување
Други дејности во внатрешниот промет:	Нема
Евидентирани дејности во надворешниот промет:	надворешна трговија со прехранбени производи надворешна трговија со непрехрамбени производи посредување и застапување во прометот со ствари и услуги посредување и застапување во услужните дејности реекспорт консигнација агенциски услуги во транспортот комисиона работи туристички работи и услуги меѓународен транспорт на стоки и патници меѓународна шпедиција застапување на странски фирми деловни и менаџмент консултански активности
Одобренија, дозволи, лиценци, согласности:	Нема

Правна поука: Против овој реален акт може да се изјави приговор до Централниот регистар на Република Северна Македонија во рок од 8 дена од денот на приемот.

Број: 0809-50/150120210024920

Страна 1 од 2



Изготвил:



Овластено лице:



Број: 0809-50/150120210024920

Страна 2 од 2

Број: 0805-50/150120210024922

Датум и време: 9.8.2021 г, 14:18:26

ТЕКОВНА СОСТОЈБА

ПОДАТОЦИ ЗА СУБЈЕКТОТ	
ЕМБС:	6135897
Целосен назив:	Друштво за проектирање, ревизија и надзор ЗУМ ПРОЕКТ ДОО Скопје
Кратко име:	ЗУМ ПРОЕКТ ДОО Скопје
Седиште:	БУЛЕВАР ЈАНЕ САНДАНСКИ бр.59-1/1-МЕЗАНИН СКОПЈЕ - АЕРОДРОМ, АЕРОДРОМ
Вид на субјект на упис:	ДОО
Датум на основање:	24.1.2002 г.
Деловен статус:	Активен
*Вид на сопственост:	Приватна
ЕДБ:	4030002602424
Потекло на капиталот:	Домашен
Големина на субјектот:	мал
Организационен облик:	05.3 - друштво со ограничена одговорност
Надлежен регистар:	Трговски Регистар

ОСНОВНА ГЛАВНИНА	
Паричен влог MKD:	0,00
Непаричен влог MKD:	155.177,00
Уплатен дел MKD:	155.177,00
Вкупно основна главнина MKD:	155.177,00

СОПСТВЕНИЦИ

ЕМБГ/ЕМБС:	1104958450005
Име и презиме/Назив:	ИВО ГОРГИЕВ
Адреса:	КОЗЛЕ бр.122А СКОПЈЕ, КАРПОШ
Тип на сопственик:	Содружник
Паричен влог MKD:	0,00

Број: 0805-50/150120210024922

Страна 1 од 3

ПРЕДЛОГ ПЛАНСКА ПРОГРАМА

Непаричен влог MKD:	82.098,00
Уплатен дел MKD:	82.098,00
Вкупен влог MKD:	82.098,00

ЕМБГ/ЕМБС:	2807988455014
Име и презиме/Назив:	АНА ГОРГИЕВА
Адреса:	КОЗЛЕ бр.122А СКОПЈЕ, КАРПОШ
Тип на сопственик:	Основач/сопственик
Паричен влог MKD:	0,00
Непаричен влог MKD:	73.079,00
Уплатен дел MKD:	73.079,00
Вкупен влог MKD:	73.079,00

ДЕЈНОСТИ	
Приоритетна дејност/ Главна приходна шифра:	71.12 - Инженерство и со него поврзано техничко советување
ОПШТА КЛАУЗУЛА ЗА БИЗНИС	
Евидентирани се дејности во надворешниот промет	
Други дејности:	надворешна трговија со прехранбени производи надворешна трговија со непрехрамбени производи посредување и застапување во прометот со стоки и услуги посредување и застапување во услужните дејности реекспорт консигнација агенциски услуги во транспортот комисиони работи туристички работи и услуги меѓународен транспорт на стоки и патници меѓународна шпедиција застапување на странски фирми деловни и менаџмент консултански активности

ОВЛАСТУВАЊА

Управител

ЕМБГ:	1104958450005
Име и презиме:	ИВО ГОРГИЕВ
Адреса:	КОЗЛЕ бр.122-А СКОПЈЕ, КАРПОШ
Овластувања:	Управител без ограничување - занимање: ВСС
Тип на овластување:	Неограничени овластувања во внатрешниот и надворешниот промет



Овластено лице:	Управител
-----------------	-----------

ДОПОЛНИТЕЛНИ ИНФОРМАЦИИ	
КОНТАКТ	
E-mail:	zumproekt@zumproekt.mk

Напомена:

Во тековната состојба прикажани се само оние податоци за кои има запишана вредност.

* Видот на сопственоста се определува врз основа на својството на основачот/содружникот /сопственикот и служи исклучиво за статистички цели на Државниот завод за статистика на Република Северна Македонија

Правна поука: Против овој реален акт може да се изјави приговор до Централниот регистар на Република Северна Македонија во рок од 8 дена од денот на приемот.

Изготвил:



Овластено лице:







ДРУШТВО ЗА ПРОЕКТИРАЊЕ, РЕВИЗИЈА И НАДЗОР

ЗУМ ПРОЕКТ ДОО Скопје

бул. Јане Сандански бр. 59-1/1 мезанин, Скопје

mail: zumproekt@zumproekt.mk

Врз основа на Законот за просторно и урбанистичко планирање (Службен весник на Република Македонија бр. 32/20), а во врска со изработка на ПРЕДЛОГ ПЛАНСКА ПРОГРАМА за УРБАНИСТИЧКИ ПРОЕКТ ВОН ОПФАТ НА УРБАНИСТИЧКИ ПЛАН СО ОСНОВНА КЛАСА НА НАМЕНА „ВИКЕНД КУЌИ“ - А4.3 на КП 206/11 и 206/12, Ко Бадар, Општина Петровец, ЗУМ ПРОЕКТ доо Скопје, го издава следното:

**РЕШЕНИЕ
ЗА НАЗНАЧУВАЊЕ НА ПЛАНЕР**

За изработка на ПРЕДЛОГ ПЛАНСКА ПРОГРАМА за УРБАНИСТИЧКИ ПРОЕКТ ВОН ОПФАТ НА УРБАНИСТИЧКИ ПЛАН СО ОСНОВНА КЛАСА НА НАМЕНА „ВИКЕНД КУЌИ“ - А4.3 на КП 206/11 и 206/12, Ко Бадар, Општина Петровец, со технички број 73/20-У, изработен од страна на "ЗУМ ПРОЕКТ" доо Скопје, како планер се назначува:

- 1. Иво Ѓорѓиев, дипл.инж.арх.
број на овластување О.0101**
- 2. Нина Смрајц, дипл.инж.арх.
број на овластување О.0310**
- 3. Ангела Ѓорѓиева, дипл.инж.арх.**

Планерите се должни ПРЕДЛОГ ПЛАНСКАТА ПРОГРАМА да ја изработат согласно Законот за просторно и урбанистичко планирање (Службен весник на Република Македонија бр. 32/20), како и другите важечки прописи и нормативи од областа на урбанизмот.

Управител:
Иво Ѓорѓиев, диа.



Република Северна Македонија
КОМОРА НА ОВЛАСТЕНИ АРХИТЕКТИ
И ОВЛАСТЕНИ ИНЖЕНЕРИ

Врз основа на член 67, став (10) од Законот за урбанистичко планирање,
(„Службен весник на Република Северна Македонија“ бр. 32 од 10 февруари 2020 г.)
Комората на овластени архитекти и овластени инженери издава

ОВЛАСТУВАЊЕ
ЗА ИЗРАБОТУВАЊЕ НА УРБАНИСТИЧКИ ПЛАНОВИ

на

ИВО ЃОРЃИЕВ

дипломиран инженер архитект (NQF VII-1)

Овластувањето се издава на **НЕОПРЕДЕЛЕНО ВРЕМЕ** и важи се додека лицето носител на
овластувањето ги исполнува условите прописани во овој закон и во статутот на комората

Број: **0.0101**

Издадено на: 16.10.2020 год.



Претседател на
Комората на овластени архитекти
и овластени инженери

Проф. д-р Миле Димитровски
дипл. маш. инж.



Република Северна Македонија
КОМОРА НА ОВЛАСТЕНИ АРХИТЕКТИ
И ОВЛАСТЕНИ ИНЖЕНЕРИ

Врз основа на член 67, став (10) од Законот за урбанистичко планирање,
(„Службен весник на Република Северна Македонија“ бр. 32 од 10 февруари 2020 г.)
Комората на овластени архитекти и овластени инженери издава

ОВЛАСТУВАЊЕ
ЗА ИЗРАБОТУВАЊЕ НА УРБАНИСТИЧКИ ПЛАНОВИ

на

НИНА СМРАЈЦ

дипломиран инженер архитект (NQF VII-1)

Овластувањето се издава на НЕОПРЕДЕЛЕНО ВРЕМЕ и важи се додека лицето носител на
овластувањето ги исполнува условите прописани во овој закон и во статутот на комората

Број: **0.0310**

Издадено на: 16.10.2020 год.



Претседател на
Комората на овластени архитекти
и овластени инженери

Проф. д-р Миле Димитровска
дипл.маш.инж.

РЕПУБЛИКА СЕРБИЈА МАКЕДОНИЈА
УНИВЕРЗИТЕТ АМЕРИКАН КОЛЕѢ СКОПЈЕ - СКОПЈЕ
ФАКУЛТЕТ ЗА АРХИТЕКТУРА И ДИЗАЈН - СКОПЈЕ

Именник на студентите
ИМ: АНГЕЛА ИВО

Именник на студентите
Бр. 12-18/17 и 18/17

ДИПЛОМА
за завршено студиум по студиум

Ангела Иво Ѓорѓиева
(Имена се редовно променети)

роден/а 28.06.1998 во Скопје Скопје Република Македонија
(име) (име) (име)

национално образование Архитектура
(национално образование) (специјалност) (специјалност)

име на квалификација VI B научно поле 181 предмет и предметна област B-18.71 и со степен на диплома магистерски
(име на квалификација) (научно поле) (предмет и предметна област) (код на предмет) (степен на диплома)

Дипломирање: архитектура Надлежен: д-р Ѓорѓија
(степен на диплома) (име на надлежен)

Година студиум: 1864
(година студиум)

Именник на студентите
1119 01.08.2018
[Signature]
проф. д-р Милош Рачев
(име) (име) (име)

Именник на студентите
Скопје, 05.10.2018
[Signature]
проф. д-р Лазар Ѓеѓевиќ
(име) (име) (име)



ПРЕДЛОГ ПЛАНСКА ПРОГРАМА

ЗА ИЗРАБОТКА НА

**УРБАНИСТИЧКИ ПРОЕКТ ВОН ОПФАТ НА УРБАНИСТИЧКИ ПЛАН СО ОСНОВНА
КЛАСА НА НАМЕНА „ВИКЕНД КУЌИ“ - А4.3 на КП 206/11 и 206/12, Ко Бадар,
Општина Петровец**

Предмет: Предлог планска програма

Документација: Урбанистички проект вон плански опфат на урбанистички план

Намена: А4.3 - времено сместување викенд куќи

Локација: КП 206/11 и 206/12 КО Бадар, Општина Петровец

Плански опфат: 3294,0 м²

1. ВОВЕД

Согласно член 62, став 3 од Законот за урбанистичко планирање (Службен весник на Р.М. бр. 32/20) пред изработка на **Урбанистички проект вон опфат на урбанистички план** се спроведува постапка за изработка, односно одобрување на Проектна програма. Согласно тоа изработена е Проектна програма за изработка на **УРБАНИСТИЧКИ ПРОЕКТ ВОН ОПФАТ НА УРБАНИСТИЧКИ ПЛАН СО ОСНОВНА КЛАСА НА НАМЕНА „ВИКЕНД КУЌИ“ - А4.3 на КП 206/11 и 206/12, Ко Бадар, Општина Петровец**

Проектната програма треба да овозможи изработка на **Урбанистички проект вон опфат на урбанистички план**, а со што ќе се уреди намената и начинот на користење на просторот, како и условите за градење на градбите во рамките на дефинираниот урбанистичко-проектен опфат. Проектната програма се изработува од страна на правно лице со лиценца за изработување на урбанистички планови, а во конкретниот случај се изработува од страна на ЗУМ ПРОЕКТ ДОО Скопје, со цел да се овозможи изработка на:

**УРБАНИСТИЧКИ ПРОЕКТ ВОН ОПФАТ НА УРБАНИСТИЧКИ ПЛАН СО ОСНОВНА
КЛАСА НА НАМЕНА „ВИКЕНД КУЌИ“ - А4.3 на КП 206/11 и 206/12, Ко Бадар,
Општина Петровец**

Предмет на оваа Проектна програма ќе бидат:

Геодетски елаборат за ажурирана геодетска подлога;
постојната состојба утврдена на лице место од страна на стручните лица од правното лице, изработувач на планот;
просторните можности на локалитетот;
насоките од просторниот план на РМ
податоците и информациите од органите на државната управа и другите субјекти и потребите на нарателот.

За потребите на инвеститорот потребно е да се изработи **Урбанистички проект вон опфат на урбанистички план** за изведба на објект со основна класа на намена **А4.3 – Викенд куќи**, а врз основа на претходно извршени стручни анализи за погодноста на локацијата.

Со оглед на новонастанатите услови, како и измената на законската и подзаконската регулатива од областа на урбанистичкото планирање, потребно е да

согласно Законот за урбанистичко планирање (Службен весник на Р.М. бр. 32/20), да се утврди можност за изработка на Урбанистички проект вон опфат на урбанистички план и оформување на нова градежна парцела.

2. ЦЕЛИ

Урбанистичкиот проект вон опфат на урбанистички план, има основни цели:

- рационално уредување и искористување на просторот;
- подигнување на хуманоста во просторот и надминување на урбаните бариери на лицата со инвалидитет;
- оддржлив развој;
- заштита и унапредување на животната средина и природата;
- заштита на недвижното културно наследство;
- заштита од воени разурнувања, од природни и технолошки катастрофи и хаварији (заштита и спасување);
- јавност во постапката за донесување и спроведување на плановите;
- вградување пропратни содржини на основната наменска употреба на земјиштето и
- почитување на законските прописи, стандарди и нормативи во планирањето и уредувањето на просторот

Со овој Урбанистички проект потребно е да се формира градежна парцела, да се дефинира основната класа на намена, како и начините на употреба на земјиштето, да ја дефинира површина за градба во рамки на парцелата, односно да ги дефинира сите архитектонско-урбанистички параметри за реализација на градбите.

Со одобрувањето на предметниот Урбанистички проект ќе се предизвикаат позитивни импулси и ефекти врз целокупното непосредно опкружување од аспект на повисока организација, инфраструктурна опременост и уреденост на просторот.

Сите поединечни елементи на урбанистичко-проектната документација ќе содржат текстуален дел со нумерички показатели за постојната и планираната состојба како и соодветен број на графички прилози.

3. ГРАНИЦА И ГОЛЕМИНА НА УРБАНИСТИЧКО – ПРОЕКТЕН ОПФАТ

Просторот кој е предмет на изработка на Урбанистички проект вон опфат на урбанистички план се наоѓа на територијата на Општина Петровец. Во границата на опфат влегуваат катастарските парцели КП 206/11 и 206/12, Ко Бадар, Општина Петровец и во тие граници зафаќа површина од 3294м² или 0,33ха.

Предметниот плански опфат ги зафаќа катастарските парцели:

Од северозапад КП 206/1 некатегоризирана пат од каде е и пристапот до парцелите;
Од југоисток со КП 206/10
Од југозапад со КП 205 и
Од северозапад со КП 206/13 и 206/15.

Предмет на изработка ќе биде оформување на нова градежна парцела согласно стандардите и нормативите за урбанистичко планирање, одредување на катноста на градбата, површината за градба, компатибилните намени и сообраќаен пристап, огласно стандардите и нормативите за урбанистичко планирање за ваков тип на објекти.

Пристапот до локацијата за моторни возила ќе се планира преку постојниот локален пат на северозападната страна од КП 206/1- некатегоризирана пат.

Границата на предметната Урбанистички проект вон опфат на урбанистички план за изградба на објект со намена А4,3 – викенд куќи на КП 206/11 и 206/12 Ко Бадар, Општина Петровец е со следниве координати:

1. X=7558061.62 Y=4637131.76
2. X=7558059.15 Y=4637133.29
3. X=7558055.78 Y=4637135.37
4. X=7558044.83 Y=4637142.14
5. X=7558034.09 Y=4637149.60
6. X=7557966.95 Y=4637088.39
7. X=7557955.23 Y=4637077.34
8. X=7557969.13 Y=4637072.75
9. X=7557984.54 Y=4637065.79
10. X=7557988.48 Y=4637064.19

Површината на проектанскиот опфат во рамки на опишаните граници изнесува вкупно 0,33ha, односно 3294m². Периметарот на планскиот опфат изнесува 275,15m’.

4. НАМЕНА

Урбанистички проект вон опфат на урбанистички план за изградба на објект со намена А4.3 – викенд куќи на 206/11 и 206/12,Ко Бадар, Општина Петровец е со основна класа на намена:

А – ДОМУВАЊЕ И ПРЕСТОЈ НА ЛУЃЕ
А4.3 – Викенд куќи
Катност П/П+1+Пк
Максимална висина: Н=8.50м’

5. ИНФРАСТРУКТУРА

Со Урбанистичкиот проект потребно е да се обезбеди квалитетна комунална инфраструктура за предметниот простор.

Внатрешните инфраструктурни водови за снабдување со електрична енергија, телефон, вода, и канализациони инсталации, ќе бидат предмет на оваа урбанистичко-проектна документација и ќе бидат дефинирани трасите на основните инфраструктурни водови, за кои е пожелно е да се водат подземно во јасно дефинирани инфраструктурни коридори, а согласно добиените податоци и информации од органите на државната управа и други субјекти.

Пристапот до локацијата за моторни возила ќе се планира преку постојниот локален пат на северна страна на проектниот опфат. Внатрешниот динамичен и

стационарен сообраќај ќе се планира во рамките на планираната градежна парцела. Обезбедувањето на соодветен број на паркинг места ќе биде согласно член Правилникот за стандарди и нормативи за урбанистичко планирање (Сл. Весник на РМ бр.225/20).

6. МЕТОДОЛОГИЈА

Урбанистички проект вон опфат на урбанистички план за изградба на објект со намена А4.3 – Викенд куќи, на 206/11 и 206/12, Ко Бадар, Општина Петровец, треба да биде изработена во согласност со:

Законот за урбанистичко планирање (Сл.весник на Р.М. бр. 32/20) и
Правилникот за урбанистичко планирање (Сл. весник на Р.М. бр. 225/20).

7. СОДРЖИНА НА УРБАНИСТИЧКИ ПРОЕКТ

Урбанистички проект вон опфат на урбанистички план за изградба на објект со намена А4.3 – Викенд куќи, на 206/11 и 206/12, Ко Бадар, Општина Петровец треба да се изработи согласно Член 62 од Законот урбанистичко планирање (Сл.весник на Р.М. бр. 32/20) и Правилникот за урбанистичко планирање (Сл. весник на Р.М. бр. 225/20).

Содржината на Урбанистичкиот проект ќе се состои од:

текстуален дел
нумерички дел
графички дел
идеен проект

8. МЕРКИ ЗА ЗАШТИТА

Доколку при изведување на земјаните работи за поставување на објектот, се најде на археолошки артефакти, односно дојде до откривање на материјални остатоци со културна историска вредност, потребно е да се постапи во согласност со член 65 од Законот за заштита на културно наследство (Сл.весник на РМ 20/04), односно веднаш да се запре со отпочнати градежни активности и да се извести надлежната институција за заштита на културно наследство во смисла на член 129 од Законот.

Од аспект на одржив степен на сеизмичка заштита, при изградба на објектите да се изврши геомеханичко испитување на носивоста на земјиштето, каде ќе се постават објектите.

Составил:
Иво Ѓорѓиев, д.и.а.

ГРАФИЧКИ ДЕЛ



СЕКТОР ЗА ПРОСТОРНО ПЛАНИРАЊЕ

Арх.бр. УП1-15/2021-286/2021

Дата... 12.02.2021... 60... 5-0

Врз основа на член 88 од Законот за општа управна постапка ("Службен весник на Република Македонија" бр. 124/15 и 76/20), а во врска со член 4, став 3 од Законот за спроведување на Просторниот план на Република Македонија ("Службен весник на Република Македонија" бр.39/04) и член 42 став 9 од Законот за урбанистичко планирање ("Службен весник на Република Северна Македонија" бр. 32/20), министерот за животна средина и просторно планирање, го донесе следното:

РЕШЕНИЕ

за Услови за планирање на просторот

1. Со ова Решение на Општина Петровец, се издаваат Услови за планирање на просторот за изработка на Урбанистички проект вон опфат на урбанистички план со основна класа на намена А4.3 Викенд Куќи на КП 206/11 и 206/12, КО Бадар, Општина Петровец.

Површината на планскиот опфат изнесува 0,33 ha и зафаќа земјоделско земјиште.

Условите за планирање треба да претставуваат влезни параметри и насоки при планирањето на просторот и поставување на планските концепции и решенија по сите области релевантни за планирањето на просторот, обработени во согласност со Просторниот план на Република Македонија.

2. Условите за планирање на просторот од точка 1 на ова Решение, изработени од Агенцијата за планирање на просторот со тех.бр. У16920 се составен дел на Решението.

3. Условите за планирање на просторот за изработка на Урбанистички проект вон опфат на урбанистички план со основна класа на намена А4.3 Викенд Куќи на КП 206/11 и 206/12, КО Бадар, Општина Петровец, содржат општи и посебни одредби, насоки и решенија и заклучни согледувања со обврзувачка активност од планската документација од повисоко ниво и графички прилози кои претставуваат Извод од планот.

4. При изработка на планската документација локациите за сите содржини треба да се бараат исклучиво на површини од послаби бонитетни класи. Приоритет е заштита на земјоделското земјиште, а особено стриктно ограничување на трансформацијата на земјиштето од I-IV бонитетна класа за неземјоделско користење, како и зачувување на квалитетот и природната плодност на земјиштето.

5. Со цел да се обезбеди заштита и унапредување на животната средина при изработка на Урбанистички проект вон опфат на урбанистички план со основна класа на намена А4.3 Викенд Куќи на КП 206/11 и 206/12, КО Бадар, Општина


СЕКТОР ЗА ПРОСТОРНО ПЛАНИРАЊЕ

Петровец потребно е да се почитуваат одредбите пропишани во Законот за животна средина ("Сл.весник на РМ" бр. 53/05, 81/05, 24/07, 159/08, 83/09, 48/10, 124/10, 51/11, 123/12, 93/13, 187/13, 42/14, 44/15, 129/15, 192/15, 39/16 и 99/18) како и подзаконските акти донесени врз основа на истиот.

6. Согласно Студијата за заштита на природното наследство, изработена за потребите на Просторниот план на Република Македонија, предметната локација за која се изработува Урбанистички проект вон опфат на урбанистички план со основна класа на намена А4.3 Викенд Куќи, КО Бадар, Општина Петровец, се наоѓа во граници на заштитен споменик на природата Катлановски предел.

Задолжително да се внимава да не дојде до нарушување на заштитеното природно наследство и да се почитуваат одредбите пропишани во Законот за заштита на природата (Службен весник на Република Македонија, број 67/04, 14/06, 84/07, 35/10, 47/11, 148/11, 59/12, 13/13, 163/13, 41/14, 146/15, 39/16 и 113/18), подзаконските акти донесени врз основа на овој закон, и строго да се почитуваат режимите за заштита, согласно Одлуката за прогласување на Катлановскиот предел за споменик на природата (Службен гласник, бр.7/91), како и заштитната категорија и режимите за заштита, согласно валоризацијата дадена во Студијата за заштита на природното наследство, изработена за потребите на Просторниот план на Република Македонија.

7. Донесувачот на Урбанистички проект вон опфат на урбанистички план со основна класа на намена А4.3 Викенд Куќи на КП 206/11 и 206/12, КО Бадар, Општина Петровец е должен да донесе Одлука за спроведување или Одлука за не спроведување на Стратегиска оцена на животната средина (СОЖС), во која треба да се образложени причините за спроведувањето односно неспроведувањето, на начин и постапка пропишани со Законот за животната средина („Службен весник на Република Македонија“ бр. 53/05, 81/05, 24/07, 159/08, 83/09, 48/10, 124/10, 51/11, 123/12, 93/13, 187/13, 42/14, 44/15, 39/16, 99/18)

При донесувањето на Одлука за спроведување или Одлука за не спроведување на стратегиска оцена за Урбанистички проект вон опфат на урбанистички план со основна класа на намена А4.3 Викенд Куќи на КП 206/11 и 206/12, КО Бадар, Општина Петровец, задолжително да се земат во предвид насоките за потреба од спроведување на Стратегиска оцена на влијанието врз животната средина, како и забелешките и заклучоците од секторските области опфатени со Просторниот план на Република Македонија.

ОБРАЗЛОЖЕНИЕ

Општина Петровец, врз основа на член 42 став 4 од Законот за урбанистичко планирање ("Службен весник на Република Северна Македонија" бр. 32/20), со постапка бр. 33191 од 23.12.2020 год. до Агенцијата за планирање на просторот, преку електронскиот систем е-урбанизам, достави барање за издавање на Услови за планирање на просторот за изработка на Урбанистички проект вон опфат на



СЕКТОР ЗА ПРОСТОРНО ПЛАНИРАЊЕ

урбанистички план со основна класа на намена А4.3 Викенд Куќи на КП 206/11 и 206/12, КО Бадар, Општина Петровец. Површината на планскиот опфат изнесува 0,93 ha. Предметниот проект опфат се состои од следните катастарски парцели: дел од КП 2519, КП 3113, КП 3115, КП 3116, КП 3117, КП 3246 и дел од КП 3247, КО Колешино-вон г.р., Општина Ново Село.

Согласно член 42 став 8 од Законот за урбанистичко планирање ("Сл. весник на РСМ" бр. 32/20), Агенцијата за планирање на просторот ги изработи Условите за планирање на просторот за изработка на Урбанистички проект вон опфат на урбанистички план со основна класа на намена А4.3 Викенд Куќи на КП 206/11 и 206/12, КО Бадар, Општина Петровец и ги достави до Министерството за животна средина и просторно планирање под бр. УП-15 /2021 од 2021 година.

Условите за планирање на просторот се издаваат за изработка на Урбанистички проект вон опфат на урбанистички план со основна класа на намена А4.3 Викенд Куќи на КП 206/11 и 206/12, КО Бадар, Општина Петровец, претставуваат влезни параметри и смерници при планирањето на просторот и поставувањето на планските концепции и решенија по сите области релевантни за планирањето на просторот.

Заклучните согледувања, дефинирани во Условите за планирање на просторот кои произлегуваат од "Просторниот план на Република Македонија", претставуваат обврзувачки активности во понатамошното планирање на просторот.


Врз основа на горенаведеното, а согласно член 88 од Законот за општа управна постапка ("Сл. весник на РМ" бр. 124/15 и 76/20), Министерството за животна средина и просторно планирање го донесе ова Решение на Услови за планирање на просторот за изработка на Урбанистички проект вон опфат на урбанистички план со основна класа на намена А4.3 Викенд Куќи на КП 206/11 и 206/12, КО Бадар, Општина Петровец и одлучи како во диспозитивот.

Упаство за правно средство: Против ова Решение засегнатата јавност и органот кој го подготвува планскиот документ може да изјави жалба во рок од 15 (петнаесет) дена од денот на приемот на ова Решение до Државната Комисија за одлучување во управна постапка и постапка од работен однос во втор степен.

МИНИСТЕР
Naser Nuredini

Изготвил: Дајана Марковска Ристеска

Одобрил: Неби Редети



УСЛОВИ ЗА ПЛАНИРАЊЕ НА ПРОСТОРОТ

**ЗА ИЗРАБОТКА НА УРБАНИСТИЧКИ ПРОЕКТ ВОН ОПФАТ НА УРБАНИСТИЧКИ ПЛАН
со основна класа на намена А4.3 Викенд Куќи на КП 206/11 и 206/12, КО Бадар**

ОПШТИНА ПЕТРОВЕЦ

КОИ ПРОИЗЛЕГУВААТ ОД ПРОСТОРНИОТ ПЛАН НА РЕПУБЛИКА МАКЕДОНИЈА

Тех. бр. У16920

Скопје, февруари 2021

УСЛОВИ ЗА ПЛАНИРАЊЕ НА ПРОСТОРОТ

**ЗА ИЗРАБОТКА НА УРБАНИСТИЧКИ ПРОЕКТ ВОН ОПФАТ НА УРБАНИСТИЧКИ ПЛАН
со основна класа на намена А4.3 Викенд Куќи на КП 206/11 и 206/12, КО Бадар**

ОПШТИНА ПЕТРОВЕЦ

КОИ ПРОИЗЛЕГУВААТ ОД ПРОСТОРНИОТ ПЛАН НА РЕПУБЛИКА МАКЕДОНИЈА

Барател: Општина Петровец

Тех. бр.У16920

Раководител на задачата:
Зоран Цветановски, д.и.з.ж.с.

Координатор:
Срѓан Дурлевиќ, д.ш.и.

Раководител на сектор за просторно планирање:
д-р Душица Трпчевска Ангелковиќ, д.и.а.

Агенција за планирање на просторот

Директор

м-р Андријана Андреева д.и.а

Скопје, февруари 2021

**УСЛОВИ ЗА ПЛАНИРАЊЕ НА ПРОСТОРОТ ЗА ИЗРАБОТКА НА
УРБАНИСТИЧКИ ПРОЕКТ ВОН ОПФАТ НА УРБАНИСТИЧКИ ПЛАН
со основна класа на намена А4.3 Викенд Куќи на КП 206/11 и 206/12,
КО Бадар**

ОПШТИНА ПЕТРОВЕЦ

На седницата одржана на 11.06.2004 година, Собранието на Република Македонија, го донесе Просторниот план на Република Македонија како највисок, стратешки, долгорочен, интегрален и развоен документ, заради утврдување на рамномерен и одржлив просторен развој на државата, определување на намената, како и уредувањето и користењето на просторот.

Со Просторниот план се утврдуваат условите за хумано живеење и работа на граѓаните, рационалното управување со просторот и се обезбедуваат услови за спроведување на мерки и активности за заштита и унапредување на животната средина и природата, заштита од воени дејствија, природни и технолошки катастрофи.

Имајќи ја предвид важноста на Просторниот план, со донесувањето на Планот се донесе и Закон за спроведување на Просторниот план на Република Македонија (“Службен весник на Република Македонија” бр. 39/2004).

Со Законот се уредуваат условите начините и динамиката на спроведувањето на Просторниот план, како и правата и одговорностите на субјектите во спроведувањето на Планот.

Законот за спроведување на Просторниот план на Република Македонија, се заснова врз следните основни начела:

- јавен интерес на Просторниот план на Република Македонија;
- единствен систем во планирањето на просторот;
- јавност во спроведувањето на Просторниот план;
- стратешкиот карактер на просторниот развој на државата;
- следење на состојбите во просторот;
- усогласување на стратешките документи на државата и сите зафати и интервенции во просторот;
- **координација на Просторниот план на Република Македонија, со другите просторни и урбанистички планови и другата документација за планирање и уредување на просторот**, како и со субјектите за вршење на стручни работи во спроведувањето на Планот.

Спроведувањето на Планот подразбира задолжително усогласување на соодветните стратегии, основи, други развојни програми и сите видови на планови од пониско ниво, со Просторниот план.

Според член 4 од овој Закон, Просторниот план, се спроведува со изготвување и донесување на просторни планови на региони, просторни планови на подрачја од посебен интерес, како и со урбанистички планови за населените места и **друга документација за планирање и уредување на просторот**, предвидена со закон. За изготвување и донесување на плановите од став 2 на овој член, Министерството надлежно за работите на просторното планирање, издава **решение за услови за планирање на просторот**.

Условите за планирање на просторот, според овој Закон, содржат општи и посебни одредби, насоки и решенија од планската документација од повисоко ниво и графички прилог или прилози кои ги прикажуваат решенијата на Планот.

Во конкретниот случај Условите за планирање на просторот се наменети за изработка на Урбанистички проект вон опфат на урбанистички план со основна класа на намена А4.3 Викенд Куќи на КП 206/11 и 206/12, КО Бадар, Општина Петровец.

Површината на планскиот опфат изнесува 0,33 ха и зафаќа земјоделско земјиште.

Условите за планирање треба да претставуваат влезни параметри и насоки при планирањето на просторот и поставување на планските концепции и решенија по сите области релевантни за планирањето на просторот, обработени во согласност со **Просторниот план на Република Македонија**.

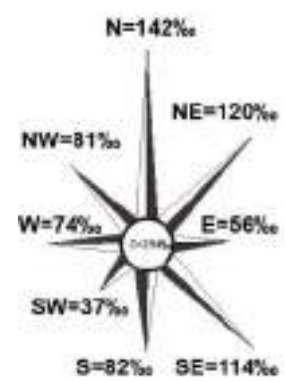
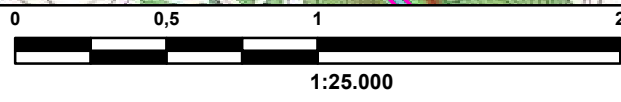
Основни определби на Просторниот план



Основната стратешка определба на Просторниот план на Републиката е остварување на повисок степен на вкупната функционална интегрираност на просторот на државата и **обезбедување услови за значително поголема инфраструктурна и економска интеграција со соседните и останатите европски земји**. Остварувањето на повисок степен на интегрираност на просторот на Републиката подразбира **намалување на регионалните диспропорции**, односно квалитативни промени во просторната, економската и социјалната структура.

Во инвестиционите одлуки за материјалното производство, стриктно се почитуваат локационите, техно-економските и критериумите за заштита на животната средина, кои се усвоени на национално ниво. Една од основните цели на Просторниот план се однесува на рационално користење и заштита на природните ресурси, искористување на погодностите за производство и лоцирање на преработката на простори врзани со местото на одгледување или искористување. Меѓу приоритетните определби на Просторниот план е заштитата на земјоделското земјиште, а особено стриктното ограничување на трансформацијата на земјиштето од I – IV бонитетна класа за неземјоделско користење, како и зачувување на квалитетот и природната плодност на земјиштето.

Во напорите за унапредување на квалитетот на живеењето во Републиката, посебно тежиште се става на **унапредувањето и заштитата на животната средина**. Состојбата на животната средина и еколошките барања се битен фактор на ограничување во планирањето на активностите, заради што е неопходна процена на влијанијата врз животната средина. Посебно значење имаат заштитата и промоцијата на вредните природни богатства и поголемите подрачја со посебна намена и со природни вредности, важни за биодиверзитетот и квалитетот на животната средина, како и заштитата и промоцијата, или соодветниот третман на културното богатство согласно со неговата културолошка и цивилизациска важност и значење.

Местоположба на локацијата и ружа на ветрови



-  Општинска граница
-  Катастарска граница

Природни и климатски карактеристики

Природните карактеристики на едно подрачје претставуваат збир на вредности и обележја создадени од природата, без учество и влијание на човекот. Тие ги опфаќаат: географската и геопрометната положба на подрачјето, релјефните, геолошките, педолошките, хидрографските, сеизмичките, климатските и други карактеристики на подрачјето.

Услови за планирање на просторот за изработка на Урбанистички проект во КО Бадар, Општина Петровец. Предметната локација се наоѓа југоисточно од населено место Катланово на надморска височина од 240-250 метри.

Предметното подрачје е под влијание на континентална **средоземна клима**, односно на овој простор се судруваат континенталната клима од север и медитеранската од југ, чие влијание е ослабено. Основни карактеристики се остри и влажни зими и суви и жешки лета.

Теренот е изложен на северни и североисточни ветрови, со најголема честина на северниот ветар од 142%. Потоа следи североисточниот ветар со честина од 120%, југоисточниот ветар со честина од 114%, јужниот ветар со честина од 82%, северозападниот ветар со честина од 81%, западниот ветар со честина од 74% и источниот со честина од 56%.

Температурите на воздухот се со идентични вредности како во целото Скопско Поле, минимални се во јануари, а максимални во јули. Поради поголемата проветреност маглите се појавуваат просечно околу 50 денови. Карактеристични се утринските мразеви до крајот на април.

Во однос на врнежите податоците говорат дека вкупните просечни годишни врнежи се движат околу 504mm со максимум во ноември и мај. Сушниот период трае од јули до септември со траење на сушни периоди подолги од 60 дена. Просечен број на ведри денови во текот на годината има 86, облачни денови 184, а тмурни денови 95. Просечната влажност на воздухот во текот на годината изнесува 70%.

Просечната годишна температура изнесува 12°C. Просечната годишна максимална температура изнесува 18,2°C, додека минималната изнесува 6°C.

Податоците се од мерната станица Скопје Петровец.

Економски основи на просторниот развој

Концептот на планиран развој и просторна разместеност на економските дејности во "Просторниот план на Република Македонија" се темели на дефинираните цели на економскиот развој во "Националната стратегија на економскиот развој", определбите за рационално користење на потенцијалите и погодностите на развојот, поставеноста на системот на населби, како и политиката за порамномерна и порационална просторна организација на производните и услужни дејности.

Според економската структура, фазата од развојот во која се наоѓа економијата, степенот на расположивоста на факторите, економските состојби и економската позиција на Државата во светот, идниот развој на македонската економија е детерминиран од насоките и комбинацијата на инвестициите со другите развојни фактори.

Просторната организација на производните и услужни дејности, поаѓајќи од објективните фактори, пазарните услови, доминацијата на приватната сопственост во економскиот систем и одлуките на државните и локалните

органи, се остварува како комбинација на концентрацијата на стопанството на одделни места и дисперзија во просторот кои се комплементарни приоди во развојот и просторната разместеност на економските дејности.

Со разместувањето на економските дејности и со агломерирањето на населението во просторот, се формираат центри-полови на развојот како што е Градот Скопје со гравитационо влијание врз просторот за кој се наменети Условите за планирање.

При спроведувањето на стратегијата за организација и користење на просторот за производните и услужни дејности, решенијата во просторот треба да овозможат поголема атрактивност на просторот, заштита на природните и создадени ресурси и богатства, сообраќајно и информатичко поврзување, локациона флексибилност и почитување на објективните фактори на развојот.

Реализацијата на Урбанистичкиот проект вон опфат на урбанистички план со основна класа на намена А4.3 Викенд Куќи, КО Бадар, Општина Петровец на површина од 0,33 ha, треба да базира на законитостите на пазарната економија и примена на релевантната законска регулатива од областа на заштитата на животната средина, особено превенција и спречување на негативните влијанија врз животната средина.

Користење и заштита на земјоделското земјиште

Зачувувањето, заштитата и рационалното користење на земјоделското земјиште е основна планска определба и главен предуслов за ефикасно остварување на производните и другите функции на земјоделството, а конфликтните ситуации кои ќе произлегуваат од развојот на другите стопански и општествени активности ќе се решаваат врз основа на критериуми за глобална општествено-економска рационалност и оправданост со што ќе се постигнат следните зацртани цели:

- Запирање на тенденциите на прекумерна и стихијна пренамена на плодните површини во непродуктивни цели;
- Зголемување на продуктивната способност на земјоделското земјиште и подобрување на структурата на обработливите површини во функција на поголемо производство на храна;
- Привремено или трајно исклучување од процесот на производство на храна на терените каде концентрацијата на токсични материи од сообраќајни коридори во земјиштето, воздухот и водата се над дозволените норми;
- Рекултивирање и враќање на деградираното земјиште во земјоделска намена со мелиоративни и агротехнички зафати;
- Искористување на компаративните предности и погодности на одделни подрачја и стопанства за повисок степен на финализација и задоволување на потребите на преработувачките капацитети и нивна ориентација кон извоз;
- □ безбедување на материјални и други услови за дефинирање и реализација на програмата за реонизација на земјоделското производство поради рационално искористување на сите природни ресурси, човечки потенцијали и индустриско-преработувачки капацитети;
- Примена на мерки за одржлив развој, кои подразбираат: поголема употреба на природни ѓубрива, контролирана употреба на вештачки ѓубрива во склад со потребата на растенијата односно врз основа на

стручни анализи, употреба на т.н еколошки ѓубрива, примената на т.н. систем капка по капка.

Согласно просторниот план на Република Македонија просторот на РМ е поделен во **6 земјоделско стопански реони и 54 микрореони. Предметната локација припаѓа на Скопско-Кумановскиот земјоделско стопански реон со 14 микрореони.**

При изработка на планската документација, неопходно е воспоставување и почитување на ефикасна контрола на користењето и уредувањето на земјиштето и утврдување на нормите и стандарди за градба. Меѓу приоритетните определби на Просторниот план е заштитата на земјоделското земјиште, а особено стриктното ограничување на трансформацијата на земјиштето од I-IV бонитетна класа за неземјоделско користење, како и зачувување на квалитетот и природната плодност на земјиштето.

Пренамената на земјоделското земјиште се регулира со Законот за земјоделско земјиште. Доколку при изработка на урбанистичко планската документација предвидена се зафаќаат нови земјоделски површини, надлежниот орган за одобрување на планските програми веднаш по заверка на истите, до Министерството за земјоделство, шумарство и водостопанство поднесува барање за согласност за трајна пренамена на земјоделско земјиште во градежно.

Водостопанство и водостопанска инфраструктура

Согласно Просторниот план на РМакедонија планирањето и реализирањето на активностите за подобрување на условите за живот треба да се во корелација со концептот за одржлив развој, кој подразбира рационално користење на природните и создадените добра. Одржливиот развој подразбира користење на добрата во мерка која дозволува нивна репродукција, усогласување на развојните стратегии и спречување на конфликти во сите области на живеење. Во развојот на водостопанството и водостопанската инфраструктура мора да се запази концептот на одржлив развој кој е насочен кон рационално користење на водата. Стратегијата за користење и развој на водостопанството е условена од фактот дека Републиката е сиромашна со вода. Колку водите во одреден простор може да се сметаат за “воден ресурс” зависи од можноста за нивно искористување, односно од можноста за реализирање на водостопански решенија со кои водите ќе се искористат за покривање на потребите од вода за населението, земјоделството, индустријата и за заштитата на живиот свет.

Со Просторниот план на Република Македонија на територијата на Републиката дефинирани се 15 водостопански подрачја (ВП): ВП “Полог”, “Скопје”, “Треска”, “Пчиња”, “Среден Вардар”, “Горна Брегалница”, “Средна и Долна Брегалница”, “Пелагонија”, “Средна и Долна Црна”, “Долен Вардар”, “Дојран”, “Струмичко Радовишко”, “Охридско - Струшко”, “Преспа” и “Дебар”.

Просторот на кој се предвидува изградба на објект со основна класа на намена А4.3-викенд куќи во КО Бадар, Општина Петровец, припаѓа на водостопанското подрачје (ВП) “Скопје”. За искористување на хидроенергетскиот потенцијал на површинските водотеци во наредниот период во ВП “Скопје”, се предвидува изградба на акумулациите “Палиград” и “Гомалево” на Кадина Река и “Бразда” на Кучевишка Река.

На реката Вардар се предвидува и изградба на акумулацијата “Велес” со кота на водното огледало од 219 м.н.в. Водното огледало на акумулацијата

навлегува и во коритото на реката Пчиња. Планскиот опфат на викенд куќата се наоѓа во сливот на предвидената акумулација. За заштита на сливот на акумулацијата од лизгање на теренот, појава на ерозија или создавање на суводолици и порои не се дозволува изведба на работи кои би можеле да ги сменат природните услови во околината на акумулацијата (сечење на дрва и уништување на вегетацијата на бреговите и сл.).

Друг значаен ресурс на води се подземните води кои најчесто се одликуваат со висок квалитет и може да имаат големо значење во покривањето на потребите од вода, но потребно е нивно дополнително истражување.

Како посебен вид на подземни води се издвоени наоѓалиштата со термални, термоминерални и минерални води од кои во регионот на В.П “Скопско” со значаен квалитет и капацитет се забележани на просторот Волково-Скопје-Катланово.

Согласно Просторниот план основна цел во управувањето со водите е континуирано обезбедување на потрошувачите со квалитетна вода. При обезбедувањето на потребните количини на вода потребно е:

- Оформување и одржување на заштитни зони околу изворникот кој ќе се користи за водоснабдување и дефинирање на режим на заштита во зоните;
- Синхронизирана изградба на водостопански објекти со кои ќе се овозможи повеќе корисници да се снабдуваат со квалитетна вода;
- Рационално користење на водата преку примена на современи технички решенија во управувањето со системот за водоснабдување;

Доколку за водоснабдување се користат подземни води (бунари) динамиката на користењето да биде усогласена со барањето на долгорочна експлоатација. Експлоатацијата на подземните води да се базира на извршени хидрогеолошки испитувања со кои утврди квалитетот на водата и режимот на хранење на бунарот.

Еден од основните приоритети во заштитата на животната средина е заштита на квалитетот на подземните и површинските води. За таа цел потребно е стриктно да се спроведува “принципот на заштита на квалитетот на водите на самите изворишта” на загадување преку:

- Изградба на сепарациски канализациски систем;
- Отпадните води да се испуштат во најблискиот реципиент по соодветен третман;

Енергетика и енергетска инфраструктура

Од аспект на **енергетиката и енергетската инфраструктура** со Просторниот план на Р.Македонија се дефинираат состојбите, потребите и начините на задоволување на потрошувачката на разните видови на енергија во РСМакедонија. При тоа приоритет се дава на намалување на увозната зависност на енергенти и енергија, односно задоволување на потрошувачката со домашно производство.

Според статистичките податоци последниве години во РСМакедонија над 30% од потрошената електрична енергија е од увозно потекло за што се одвојуваат големи девизни средства. Зголемената потрошувачка на енергетски горива ја наметнува потребата од подобрувањето на енергетската ефикасност. Европската регулатива “Европа 2020” за паметен, одржлив и сеопфатен развој предвидува мерки за намалување на емисиите на издувни гасови, зголемување

на користењето на обновливи извори на енергија и зголемување на енергетската ефикасност. Имплементирањето на овие мерки, ќе придонесе за подобра односно поквалитетна иднина за следните генерации, отворање на нови работни места, а истовремено се обезбедуваат услови за одржлив развој. Со рационално искористување на енергетските извори им се овозможува на идните генерации да имаат ресурси за сопствен раст и развој.

Размената на електрична енергија помеѓу балканските електроенергетски системи (чиј земји најчесто се увозници) е многу значаен фактор за натамошниот развој. Електроенергетските системи на балканските земји треба да бидат поврзани со конективни водови кои што нема да преставуваат тесно грло во трансмисија на потребните количини на електрична моќност. РСМакедонија досега има 400 kV конективни водови со Грција (кон Солун и Лерин) и Косово (Косово-Б) и кон Бугарија (Црвена Могила) а во план е градбата на вод кон Албанија. Планираната, со Просторниот план на РМ, траса на водот од Скопје5 кон Србија е сменета и изграден е водот Штип-Србија.

Локацијата со основна класа на намена А4.3 Викенд Куќи, КО Бадар, Општина Петровец нема конфликт со постојните и планирани дистрибутивни и преносни водови. Трасата на постојниот 110kV далновод Скопје4-Велес минува на 0,025km источно од оваа локација.

Гасовод-нафтовод

Природниот гас, со сегашната потрошувачка, малку е застапен во енергетскиот сектор во РСМакедонија. Со негова зголемена употреба се воведува еколошки поприфатливо гориво кое со својот хемиски состав и висока калорична моќ, претставува одлична замена за нафтата, нејзините деривати, јагленот и другите цврсти и течни горива. Природниот гас испушта помалку штетни материи во однос на другите енергенти, заради што аерозагадувањето е сведено на минимум.

Изградениот крак Жидилово-Скопје е дел од меѓународниот транзитен гасоводен систем Русија-Романија-Бугарија-СМакедонија. Се планира во идниот период доизградба на гасоводната мрежа во РСМакедонија и поврзување со мрежите на соседните држави што ќе овозможи зголемување на сигурноста во снабдувањето на сите региони во РСМакедонија но и урамнотежување на потрошувачката во текот на целата година.

Во Скопје изградени се две главни мерно-регулациони станици (МРС): Скопје-север и Скопје-југ. Се планира проширување на гасоводната мрежа и во овој регион.

Постојните гасоводен систем, крак кон МРС Скопје-југ минува далеку на север од оваа локација. Планираните гасоводи, делницата-1 Клевовце-Штип-Неготино минува далеку на исток од оваа локација.

Заради зголемување на сигурноста во снабдувањето со нафта и нафтени деривати на РСМакедонија изграден е нафтоводот Скопје-Солун со кој се овозможува транспорт на два милиони тони сива нафта од пристаништето во Солун до Рафонеријата ОКТА. Трасата на изведениот **нафтовод Скопје-Солун** минува на 4,6km источно од оваа локација.

Население

Утврдувањето на концептот на просторната организација, уредувањето и користењето на територијата на Републиката, а во контекст на тоа и стопанската структура, зависи од развојот, структурните промени и просторната дистрибуција на **населението**.

Врз основа на прогноза за бројот, структурата, темпото на растежот, критериумите за разместување и подвижноста, треба да се покаже просторно-временската компонента на остварување на идната организација и уредување преку демографскиот аспект.

Демографските проекции, кои на планирањето му даваат нова димензија, покажуваат или треба да покажат, како во иднина ќе се формира населението, неговиот работен контингент (работна сила) и домаќинствата и како треба да придонесат кон сестрано согледување на идната состојба на населението како произведен дел, потрошувач и управувач - креатор.

Тргувајќи од определбата дека **популациската политика преку систем на мерки и активности** треба да влијае врз природниот прираст, се оценува дека за обезбедување на плански развој и излез од состојбата на неразвиеност се наметнува водењето активна популациска политика во согласност со можностите на социо-економски развој на Републиката. Во овие рамки треба да се води единствена популациска политика со диференциран пристап и мерки по одделни подрачја, со цел да се постигне **оптимализација во користењето на просторот и ресурсите**, хуманизација на условите за семејниот и општествениот живот на населението, намалување на миграциите, како и создавање на услови за порамномерен регионален развој на Републиката.

Според податоците од Пописот на населението, домаќинствата и становите спроведен во 2002 год. вкупниот број на жители во Општината Петровец на чиј простор се наоѓа предметната локација, изнесува 8.255 жители, од кои 33,5% претставува расположива работна сила која што е значаен потенцијал за идниот развој на овој крај.

Како демографска рамка, населението е значајна категорија која треба да се има во предвид при апроксимацијата на потенцијалните работни ресурси и потенцијалните потрошувачи и корисници на сите видови услуги.

Урбанизација и мрежа на населби

Процесот на урбанизација како еден од доминантните процеси на вкупниот општествено-економскиот развој, претставува непосреден влијателен фактор и основна рамка во која се одвива развојот на населените места. Во повратен смисол, основните параметри на урбанизацијата го детерминираат и нивото на вкупниот општествотвен развој. Под поимот урбанизација во условите во кои живееме, се подразбира, во прв ред развој на градовите изразен со порастот на нивното население, социјалните и политичките функции и во изградбата и уредувањето на нивните просторно-физички структури. Во поширока смисла, урбанизацијата го опфаќа и развојот на руралните населби и простори кој е резултат на промените кои водат кон намалување на разликите помеѓу градот и селото и нивна постепена интеграција во агломерациски системи.

Во однос на степен на урбанизираност населбите во Скопскиот регион имаат долга традиција во просторното и урбанистичко планирање кое послужува како извор на податоци, за согледување на традициите и трендовите во одделни сегменти од развојот. Скоро сите населби во Скопскиот регион се под големо влијание на градот Скопје. Особено е изразено влијанието на градот врз непосредното окружување преку дислокација на содржини и развој на функции кои поради просторни или еколошки причини неможе да се лоцираат во урбаниот опфат.

Имајќи ја предвид ограниченоста на просторот како ресурс, вкупно, и висококвалитетното обработливо земјиште особено, се наметнува потребата од

внимателно и рационално искористување на просторот надвор од постојните плански зафати. Пренамената на одредени површини во градежно земјиште секогаш е поврзано со неопходноста од обезбедување на соодветна инфраструктура. Имајќи го предвид потребното ниво на инвестиции неопходни за обезбедување на потребната инфраструктура, се наметнува потребата од добро планирање и програмирање на обемот, површината и видот на активности кои се предвидуваат со планските документи, наспроти економските ефекти и бенефити за инвеститорите и локалните заедници.

Одредени иницијативи за просторен развој кои се манифестираат со зафаќање на нови простори, проширување на урбаните опфати и регулирање на постојните градежни подрачја треба да се преиспитуваат и воедно неопходно е почитување на определбите на Просторниот план на Република Македонија во однос на дестимулација на проширување на градежното земјиште од една и поефикасно и порационално искористување на постојната ангажирана површина од друга страна, односно:

- Изградбата на **викенд населби**, времено сместување, стопански објекти, земјоделски и други објекти со специфични намени да се насочува кон подрачја кои со планови и програми на општините ќе бидат определени за тие цели.

Иницијативата за изработка на Урбанистички проект вон опфат на урбанистички план со основна класа на намена А4.3 Викенд Куќи, КО Бадар, Општина Петровец, би требало да предизвика позитивни импулси и ефекти врз целото непосредно окружување од аспект на повисока организација, инфраструктурна опременост, повисок квалитет на услугите во окружувањето, како и уреденост на просторот сето тоа базирано врз принципите на одржлив развој, како и максимално почитување и вградување на нормативите и стандардите за заштита на животната средина.

Домување

Во планските определби и насоки на Просторниот план од аспект на организација на домувањето, како една од основните функции на населбите, применета е концепцијата на полицентричен развој која го третира домувањето како посебен тип на развоен ресурс, што е особено важно за неразвиените подрачја како нови центри на развој.

Домувањето, општо, а станбената изградба посебно представува важна компонента на социјалниот и општо-стопанскиот развој, организација и уредување на просторот и подигнување на животниот стандард на населението.

Современите функционални барања на домаќинството за живеење, образование, воспитување, култура, здравство и друго, доведуваат до трансформација на традиционалниот тип на домување и проширување на неговата основна функција за задоволување на егзистенцијалните потреби на домаќинството, преку внесување на нови вредности и изнаоѓање на нови можности за адекватно користење и организирање на просторот. Во оваа групација спаѓаат станбени единици за секундарно домување, односно станови кои се користат повремено во текот на годината, а кои се наоѓаат во:

- **викенд куќи**, каде станот е наменет исклучиво за одмор и рекреација;
- семејни куќи, каде станот се користи повремено за одмор и рекреација, но претходно бил користен за живеење.

Домувањето на современ, културен начин не значи само престој во затворен стан, туку и во отворени простори, можност за користење на околни спортски терени, остварување на блиски врски и **можност за одмор и освежување**. Поради тоа во просторното планирање домувањето во зависност од просторните рамки во кое се одвива, се дефинира во потесна смисла како биолошко - физиолошка функција, а во поширока како еколошка социјална функција.

Иницијативата за изработка на **Урбанистички проект вон опфат на урбанистички план со основна класа на намена А4.3 Викенд Куќи, КО Бадар, Општина Петровец**, ќе даде допринос кон трансформација на традиционалниот тип на домување преку проширување на неговата основна функција, внесување на нови вредности и изнаоѓање на нови можности за адекватно користење и организирање на просторот односно градење на **станови кои се користат повремено во текот на годината**.

Јавни функции

Организацијата на **јавните функции** е директно поврзана со планирањето и уредувањето на населбите и зависи од типот на населбата, нејзиното место и улога во хиерархијата на населбите и соодветното ниво на централитет.

Концепцијата на организација на јавните функции се надополнува и усогласува со промените во политичко-институционалниот систем на државата, како и со новите тенденции на организирање и финансирање на овие дејности.

На предложениот простор наменет за изработка на **Урбанистички проект вон опфат на урбанистички план со основна класа на намена А4.3 Викенд Куќи, КО Бадар, Општина Петровец**, нема препораки и обврски за организација на јавни функции (образование, здравство, социјала и спорт и рекреација), што значи дека се исклучени и можностите за било каков конфликт помеѓу два типа на функции.

Сообраќај и врски

Комуникациската мрежа на Република Северна Македонија, сочинета од повеќе комуникациски потсистеми, е етаблирана преку системот за сообраќај и врски врз чија основа, помеѓу другото, се темели и организацијата на просторот на државата. Комуникациските системи во Републиката, кои се од особено значење за развојот на стопанските активности, се очекува да се подобруваат, унапредуваат и да се развиваат во две насоки на развој на комуникациите:

- екстерното поврзување на државата (стратешки коридори);
- интерното поврзување во државата (регионални и локални потреби).

Основа за *екстерното поврзување* на државата се дефинираните комуникациски коридори согласно меѓународните конвенции и препораки, што воедно се и основа за ориентација кон европските и балканските определби за економски и технолошки комуникации, што е од особено значење за извозот.

Основата за *интерното поврзување* во државата односно планирање и развој на патната мрежа на РС Македонија се базира на категоризација на патиштата, на стратешки дефинирани меѓународни коридори за патен сообраќај, на досега изградената европска патна мрежа-ТЕМ со “Е” ознака на патиштата, на досега изградената магистрална и регионална патна мрежа, како и на определбите од долгорочната стратегија за развој.

Мрежата на патишта “Е” ознака што ги дефинира меѓународните коридори за патен сообраќај низ Републиката се: **Е-65, Е-75, Е-850, Е-871**.

Според Просторниот план на Република Македонија, автопатската и магистрална патна мрежа релевантна за предметниот простор е:

- **Е-75** кој се поклопува со магистралниот пат М-1 : (СР-Табановце-Куманово-Велес-Богородица-ГР) - Коридор за патен сообраќај во насока север-југ,
- **М-1** - (СР-Табановце-Куманово-Велес-Богородица-ГР).

Врз основа на **Одлуката за категоризација на државните патишта** („Службен весник на Република Македонија” број 133/11, 150/11 и 20/12) овој магистрален патен правец се преименува со ознаката:

- **А1 (М-1)** - (Граница со Србија-ГП Табановци-Куманово-**Велес**-Неготино-Демир Капија-Гевгелија-граница со Грција-ГП Богородица и делница Градско-Прилеп-врска со А3).

Во идната патна мрежа на Републиката, основните патни коридори ќе ги следат веќе традиционалните правци во насока север-југ (коридор 10), односно исток-запад (коридор 8), што се вкрстосуваат во просторот помеѓу градовите: Скопје, Куманово и Велес. На тој начин дел од магистралните патишта во Републиката ќе формираат три основни патни коридори, што треба да се изградат со технички и експлоатациони карактеристики компатибилни со системот на европските автопатишта (ТЕМ):

- север-југ: М-1 (Србија - Куманово - Велес - Гевгелија - Грција),
- исток-запад: М-2 и М-4 (Бугарија-Крива Паланка-Куманово-Скопје-Тетово-Струга-Албанија и крак Скопје - Србија),
- исток-запад: М-5 (Бугарија - Делчево - Кочани - Штип - Велес -Прилеп - Битола - Ресен - Охрид- Требеништа - М4 (крак Битола -граница со Грција).

На автопатската и магистралната патна мрежа се надоврзуваат **регионалните патишта**, што заедно со локалните категоризирани патишта ќе ја сочинуваат патната мрежа на Републиката.

Релевантен регионален патен правец за предметната локација, според Просторниот план на Република Македонија, влегува во групата на **регионални патишта "Р1"** и е со ознака:

- **Р1102** – Скопје -Врска со А2-обиколница Скопје-Катланово-Велес-Неготино-Демир Капија-Гевгелија-врска со А1.

Динамиката за реализација на мрежата, што ќе овозможи целосно опслужување на Републиката, ќе биде во функција на сообраќајните потреби (очекуваниот обем на сообраќајот), потребите за интеграција во европскиот патен систем, како и економската моќ на државата, а трасите на меѓународните и магистралните патишта, задолжително ќе поминуваат надвор од населените места и се предлага да се решаваат со денивелирано вкрстосување со останатата патна мрежа.

При планирање да се почитува Законот за јавни патишта („Службен весник на Република Македонија” број 84/08, 52/09, 114/09, 124/10, 23/11, 53/11, 44/12, 168/12, 163/13, 187/13, 39/14, 42/14, 166/14, 44/15, 116/15, 150/15, 31/16, 71/16 и 163/16).

Железнички сообраќај: Концепцијата за развој на железничкиот систем базира на потребата за модернизација и проширување на железницата

во целина, како и поврзување на железничката мрежа на Републиката со соодветните мрежи на Република Бугарија и Република Албанија.

Железничката мрежа на Републиката, во планскиот период, треба да ја сочинуваат: магистрални железнички линии од меѓународен карактер, регионални линии и локални линии.

1. Магистрални железнички линии од меѓународен карактер:

- **СР- Табановце-Скопје-Гевгелија-ГР213,5 km**
- СР - Блаце-Скопје..... 31,7 km
- СР -Кременица-Битола-Велес..... 145,6 km
- БГ -Крива Паланка-Куманово 84,7 km
- АЛ-Струга-Кичево-Скопје 143,0 km

Покрај постојните врски Табановце и Блаце на север, односно Гевгелија и Кременица на југ, ќе се изврши и соодветно поврзување на исток кон Република Бугарија, односно на запад кон Република Албанија, со што ќе се овозможи целосно интегрирање на македонскиот железнички систем со соодветните системи на соседните држави.

Во планскиот период до 2020 год. меѓудругото се очекува развој на интегралниот транспорт, односно техничко-технолошкото доопремување на Македонските железници за извршување на задачите и за вклучување во меѓународниот сообраќај, што е во согласност со стратегијата на развојот на железничкиот сообраќај и со реалните можности на Р.С. Македонија.

Воздушен сообраќај: Воздушните патишта во Р.С. Македонија се интегрален дел од европската мрежа на воздушни коридори со ширина од 10 наутички милји во кои контролирано се одвиваат прелетите над територијата на државата.

Примарната аеродромска мрежа во Државата треба да ја сочинуваат вкупно 4 аеродроми за јавен воздушен сообраќај, и тоа во Скопје, Охрид, Струмица и Битола. Аеродромот во Скопје е оспособен за прием и опрема на интерконтинентални авиони, аеродромот во Охрид е реконструиран во повисока-II категорија, а новите аеродроми што се предвидуваат во Струмица и Битола се предвидени да бидат со доминантна намена за карго транспорт на стоки.

Секундарната аеродромска мрежа се предлага да ја сочинуваат сегашните 5 реконструирани и технички доопремени спортски аеродроми и вкупно 15 аеродроми за стопанска авијација, од кои 7 нови. Покрај тоа треба да се уредат и околу 20 терени за дополнителен развој на воздухопловниот спорт и туризам во согласност со меѓународните прописи за ваков вид на аеродроми.

Радиокомуникациска и кабелска електронско комуникациска мрежа

Радиокомуникациска мрежа е јавна електронска комуникациска мрежа со која се обезбедува емитување, пренос или прием на знаци, сигнали, текст, слики и звуци или други содржини од каква било природа преку радиобранови. Основни елементи на примопредавателниот систем се: антените, антенските столбови, водови, засилувачи и друго.

Јавните електронски комуникациски мрежи треба да се планираат, поставуваат, градат, употребуваат и слично под услови утврдени со Законот за електронските комуникации, прописите донесени врз основа на него, прописите за просторно и урбанистичко планирање и градење, прописите за заштита на

животната средина, нормативите, прописите и техничките спецификации содржани во препораките на Европската Унија.

Изложеноста на јавноста на нејонизирачко електромагнетно зрачење со пуштањето во работа на антенски систем не треба да ги надминува вредностите пропишани со Упатството за гранични вредности при изложеност на нејонизирачко зрачење издадено од Меѓународна комисија за заштита од нејонизирачко зрачење (ICNIRP – International Commission on Non-Ionizing Radiation Protection). Агенцијата за електронски комуникации врши контрола со мерење на нејонизирачкото електромагнетно зрачење, со цел да ја утврди усогласеноста на антенските системи со граничните вредности.

Оператори на мобилната телефонија во Републиката се: М-Телеком, А1 Македонија, Телекабел и Лајкамобајл. Тие во своите секојдневни развојни активности вршат:

- Квалитетно мрежно покривање со мобилен сигнал на:
 - региони, општини, населени места,
 - подрачја од јавен интерес (културно-историски, спортски, стопански, индустриски, погранични зони и др.),
 - сообраќајна и транспортна инфраструктура.
- Подготовка на проекти за развој на мрежата согласно постоечката инфраструктура на теренот.
- Усогласување на развојните планови со одделни институции на државата (министерства, управи и сл.).

Овој регион покриени е со сигнал на мобилна телефонија на мобилните оператори.

Кабелска електронска комуникациска мрежа - се користи за дистрибуција на јавни електронски комуникациски услуги до крајниот корисник. Пристапниот дел на мрежата е изграден од кабли (од бакарни парици, коаксијални, хибридни коаксијално-оптички и/или оптички) и придружни дистрибутивни и изводни точки: канали, цевки, кабелски окна/шахти, надворешни ормари и др.

Јавната кабелска електронска комуникациска мрежа и придружните средства треба да се планираат, проектираат, поставуваат и градат на начин кој нема да ја попречува работата на другите електронски комуникациски мрежи и придружни средства, како ни обезбедувањето на другите електронски комуникациски услуги.

Изградбата на јавните електронски комуникациски мрежи и придружни средства треба да се обезбеди:

- заштита на човековото здравје и безбедност,
- заштита на работната и животната средина,
- заштита на просторот од непотребни интервенции,
- заштита на инфраструктурата на изградените јавни електронски комуникациски мрежи,
- унапредување на развојот и поттикнување на инвестиции во јавните електронски комуникациски мрежи со воведување на нови технологии и услуги, а особено со воведување на следни генерации на јавни електронски комуникациски мрежи.

АД “Македонски Телекомуникации” и останатите оператори за своите корисници обезбедуваат широк опсег на услуги како што се: говорни услуги (вклучувајќи услуги со додадена вредност), услуги за пренос на податоци, пристап до Интернет, мобилни комуникациони услуги, јавни говорници и др.

Комуникациските услуги се обезбедуваат врз основа на добро воспоставената електронска комуникациска мрежа со примена на најсовремени технологии.

Телефонските корисници во ова подрачје во електронско комуникацискиот сообраќај приклучени се преку телефонската централа во Петровец.

Операторите на јавна кабелска електронска комуникациска мрежа треба да обезбедат можност за широкопојасен пристап до услуги (broadband) со големи брзини на: 100% од домаќинствата покриени со мрежата на операторот со можност за пристап до јавната комуникациска мрежа со брзина на пренос од 30 Mbps и најмалку 50% од домаќинствата покриени со мрежата на операторот со можност за пристап до јавната комуникациска мрежа со брзина на пренос од 100 Mbps.

Заштита на животната средина

Анализата на влијанијата врз животната средина, како превентива, има за цел да ги идентификува можните проблеми, да ги рационализира трошоците и да направи оптимален избор на мерките за заштита на животната средина. За разлика од “пасивниот” пристап, со кој се применуваат заштитни мерки по настанатиот проблем, што претставува финансиско оптоварување на производителите, давачите на услуги и општеството во целост, превентивната заштита на животната средина се трансформира во елемент на развој и појдовна основа за глобалното управување со животната средина засновано на принципите на одржливиот развој. Одржувањето на континуитет во следењето на состојбите во медиумите и областите на животната средина, дава претстава за трендот на промени кои настанале во текот на подолг временски период на анализираното подрачје, како основа за планирање и предвидување на промените кои би можело да се очекуваат во животната средина во временската рамка на која се однесува планскиот документ.

Можни закани по животната средина од предвидените за изградба објекти со основна класа на намена А4.3 Викенд Куќи, КО Бадар, Општина Петровец, се: нарушување на квалитетот на воздухот, водите и почвата како резултат на емисија на загадувачки материји, зголемени нивоа на бучава и вибрации, несоодветно управување со отпадот, прекумерна експлоатација на природните ресурси и нарушување на стабилноста на екосистемите.

Со цел да се обезбеди заштита и унапредување на животната средина при изработката на Урбанистички проект вон опфат на урбанистички план со основна класа на намена А4.3 Викенд Куќи, КО Бадар, Општина Петровец, потребно е да се почитуваат одредбите пропишани во законската регулатива од областа на заштита на животната средина и подзаконските акти донесени врз нивна основа.

Мерки за заштита на животната средина кои треба да се превземат со цел да се обезбеди одржлив развој на анализираното подрачје со минимално негативно влијание врз медиумите и областите во животната средина:

- Да се внимава да не дојде до искористување на земјиштето на начин и обем со кој би се загрозиле неговите природни вредности;
- Да се следи и контролира присуството на загадувачки материји во воздухот со цел да се одржи квалитетот на воздухот во граници на дозволените нивоа на емисии;

- Западно од предметната локација се наоѓа реката Пчиња, која согласно Просторниот план на Република Македонија е река со нарушен квалитет, поради што е потребно да се предвидат соодветни мерки за заштита;
- Да се предвидат соодветни технички зафати за пречистување на отпадните води и да се контролира квалитетот на пречистените отпадни води пред испуштање во најблискиот реципиент, со цел да се усогласат вредностите на концентрацијата на материите присутни во пречистената отпадна вода со пропишаните гранични вредности на максимално дозволените концентрации на материите присутни во реципиентот;
- Да се превземат активности за намалување на бучавата и вибрациите од опремата, со цел да се избегнат негативните ефекти од бучавата и да се почитуваат пропишаните гранични вредности за дозволено ниво на бучава во животната средина;
- Организирано управување со отпадот со цел да се минимизира негативното влијание врз животната средина, животот и здравјето на луѓето;
- Создавачот и/или поседувачот на отпадни материји и емисии ги сноси сите трошоци за санација на евентуално предизвиканите нарушувања во животната средина;
- Уредување на планскиот опфат со заштитно и украсно зеленило. При изборот на вегетацијата да се даде приоритет на видовите (автохтони) со висок биоаккумулативен капацитет за загадувачки материји;
- Да се изведуваат енергетски ефикасни објекти;
- Да се избегне губење, модификација и фрагментација на живеалиштата и прекумерно искористување на природните богатства, со цел да се намалат или целосно елиминираат негативните последици врз стабилноста на екосистемите.

Заштита на природното наследство

Од областа на **заштита на природата** (*природното наследство, природните реткости и биолошката и пределската разновидност*), Урбанистичкиот проект вон опфат на урбанистички план треба да се усогласи со Просторниот план на Република Македонија на тој начин што, врз основа на режимот за заштита, ќе се организира распоред на активности и изградба на објекти кои ќе се усогласат со барањата кои ги поставува одржливото користење на природата и современиот третман на заштитата.

Особено внимание при заштита на природата, треба да се посвети на начинот, видот и обемот на изградбата што се предвидува во заштитените простори за да се одбегнат или да се надминат судирите и колизиите со инкомпатабилните функции. За таа цел е неопходно почитување на следните принципи:

- Оптимална заштита на просторите со исклучителна вредност;
- Зачувување и обновување на постојната биолошка и пределска разновидност во состојба на природна рамнотежа;
- Обезбедување на одржливо користење на природното наследство во интерес на сегашниот и идниот развој, без значително оштетување на деловите на природата и со што помали нарушувања на природната рамнотежа;
- Спречување на штетните активности на физички и правни лица и нарушувања во природата како последица на технолошкиот развој и

извршување на дејности, односно обезбедување на што поповолни услови за заштита и развој на природата;

- Рационална изградба на инфраструктурата;
- Концентрација и ограничување на изградбата;
- Правилен избор на соодветна локација.

Согласно Законот за заштита на природата (Службен весник на РМ, бр.67/04, 14/06, 84/07, 35/10, 47/11, 148/11, 59/12, 13/13, 163/13, 41/14, 146/15, 39/16 и 113/18) и Законот за животна средина (Службен весник на РМ, бр.53/05, 81/05, 24/07, 159/08, 83/09, 48/10, 124/10, 51/11, 123/12, 93/13, 187/13, 42/14, 44/15, 129/15, 192/15, 39/16 и 99/18) потребно е внесување на мерки за заштита на природата при планирањето и уредувањето на просторот и истите треба строго да се почитуваат.

Согласно Студијата за заштита на природното наследство, изработена за потребите на Просторниот план на Република Македонија, предметната локација за која се изработува Урбанистички проект вон опфат на урбанистички план со основна класа на намена А4.3 Викенд Куќи, КО Бадар, Општина Петровец, се наоѓа во граници на заштитен споменик на природата Катлановски предел:

КАТЛАНОВСКИ ПРЕДЕЛ СП (споменик на природата - заштитен)

Се наоѓа на 27 km јужно од Скопје, на место каде реката Пчиња го всекла своето корито во Катлановскиот Рид и изградила куса, но мошне живописна и ретко убава клисура. На овој простор присутна е специфична појава на отворена пукнатина од неотектонско потекло, низ која повремено се дистрибуираат термоминерални води, од кои се наталожени импресивни драперастни наслаги на бигор. Должината на пукнатината изнесува 350 m, а ширина на отворот е до 30 см. Локалитетот зафаќа површина од 5442 ha. Тука се среќава асоцијацијата *Erythronio - Carpinetum orientalis*.

На левата страна на Пчиња непосредно крај одморалиштето на пензионерите, на падината околу 50 m над домот се среќава неверојатно интересна флора за услови во вакво подрачје, имено: *Erythronium dens canis*, *Galanthus graecus*, *Scilla bifolia*, *Fritillaria graeca var. gussichiae*, *Anemone ranunculoides* и др.

Оваа тектонска-хидротермална појава е единствена во нашата земја и претставува многу вредна компонента на листата на геодиверзитетот, а посебно место може да има во едукативната дејност, во геонауката и како природна структура во просторот. Бездруго се работи и за рефугиуми на флора која води потекло од повлажно време.

Локалитетот е подложен на деградација и загрозеност. Регистрирано е берење на декоративните видови растенија. Секако дека оваа појава треба да се спречи.

Меѓународен статус според Меѓународниот сојуз за заштита на природата и природните богатства (*International Union for Conservation of Nature and Natural Resources - IUCN*): III категорија и *режим на заштита*: 1, 2, 4 и 5.

Заштитна категорија према Меѓународниот сојуз за заштита на природата и природните богатства (*International Union for Conservation of Nature and Natural Resources - IUCN*):

III категорија: Споменици на природата, Национални обележја

Овие категории обично содржат една или повеќе специфични природни обележја со извонредно национално значење, кои поради единственоста и реткоста, мораат да бидат заштитени. Овие специфични карактеристики за да бидат идеално заштитени треба да бидат ослободени од нарушувањата создадени со човечките активности или тие активности треба да бидат сведени на најмала можна мера, т.е. не треба да постои евиденција на такви активности. Овие области не се по големина одредени доколку содржат различност на карактеристики или репрезентативни екосистеми кои ќе ги оправдаат нивните вклучувања како национален парк. Големината не е значаен фактор, овие области треба само да бидат доволно големи за да го заштитат интегритетот на положбата. Иако оваа категорија може да има рекреативна и туристичка вредност, треба да биде управувана така, за да биде релативно ослободена од човековото вознемирување. Овие области може да ги поседуваат или управуваат две центри или други државни владини агенции или организации толку долго колку е потребно да се осигури дека ќе бидат уредени кон заштита на нивните важни карактеристики за подолг период.

Режими на заштита согласно валоризацијата дадена во Просторниот план на Република Македонија (2004 година) - Експертски елаборат за заштита на природното наследство:

РЗ 1: Режим на заштита за геолошко-палеонтолошки и минеролошко-петрографски значајни подрачја

Ограничувања:

Во геолошко-палеонтолошки и минеролошко-петрографски значајни подрачја и во нивната непосредна близина не се дозволени активности кои ги загрозуваат нивните обележја и вредностите, заради кои се заштитени како природно наследство:

- откопување, кршење или разбивање на камења односно скаменети споменици на природата;
- изведување на земјени работи (рамнење, вдлабнување на теренот, минирање на земјиштето, и други активности кои предизвикуваат вибрации);
- засипување на геолошки профили или голини;
- изградба на нови содржини (објекти за домување, инфраструктурни објекти и друго);
- стопанско искористување на природните богатства кои се предмет на заштита (проширување на каменоломи, песочишта и друго).

По исклучок и по претходна согласност на субјектот задолжен за управување со заштитеното подрачје можно е:

- уредување на подрачјето за посетители (изградба на сообраќајна инфраструктура, одмаралишта, видиковци, поставување на инфо-табли и т.н.);
- земање на примероци од природните богатства за научно-истражувачки и воспитно-образовни цели.

Забелешка:

За спроведување на научно истражување во природата, на територијата на заштитено подрачје, органот на државната управа надлежен за вршење на работите од областа на заштита на природата издава дозвола, во соработка со

субјектот задолжен за управување со заштитеното подрачје. Спроведувањето на научното истражување во природата на територијата на заштитено подрачје се врши по претходна најава до субјектот задолжен за управување со заштитеното подрачје.

Дозволено е:

- стопанско искористување на природните богатства на подрачјето, доколку истото не е во спротивност со примарните цели за заштита (косење, пасење, обработка на земја, шумско искористување и т.н.);
- експлоатација на минералните сировини (каменолом, песочишта и т.н.) на обележани локации, доколку истото не е во спротивност со примарните цели за заштита;
- организирано посетување на споменикот.

РЗ 2: Режим на заштита за подрачја со значајни површински геоморфолошки карактеристики

Ограничувања:

Во подрачјата со значајни површински геоморфолошки карактеристики и во нивната непосредна близина не се дозволени активности кои ги загрозуваат нивните обележја и вредности, заради кои се заштитени како природно наследство:

- изведување на земјени работи (откопување и засипување на теренот);
- изградба на нови содржини (објекти за домување, инфраструктурни објекти и друго);
- стопанско искористување на природните богатства кои се предмет на заштита;
- поставување табли (рекламни или др.), знамиња или светлосни натписи;
- сокривање или нарушување на поважните видици на споменикот со нови градби, огради, антени, жичани водови и т.н. на потесното подрачје на споменикот;
- неорганизирано изведување на екскурзии и спортови (качување по карпести обелисци и др.).

По исклучок и по претходна согласност на субјектот задолжен за управување со заштитеното подрачје можно е:

- уредување на подрачјето за посетители (изградба на сообраќајна инфраструктура, одмаралишта, видиковци, поставување на инфо-табли и друго);
- отстранувањето на вегетацијата што го запираат видикот кон подрачјето (кастрење дрвја и грмушки во околина на подрачјето);
- земање на примероци од природните богатства за научно-истражувачки и воспитно-образовни цели.

Забелешка:

За спроведување на научно истражување во природата, на територијата на заштитено подрачје, органот на државната управа надлежен за вршење на работите од областа на заштита на природата издава дозвола, во соработка со субјектот задолжен за управување со заштитеното подрачје. Спроведувањето на научното истражување во природата на територијата на

заштитено подрачје се врши по претходна најава до субјектот задолжен за управување со заштитеното подрачје.

РЗ 4: Режим на заштита за хидролошки значајни подрачја

Ограничувања:

Во хидролошки значајните подрачја и во нивната непосредна близина не се дозволени активности кои ги загрозуваат нивните обележја и вредности, заради кои се заштитени како природно наследство:

- загадување на водата (директно испуштање на канализациска, технолошка и атмосферска отпадна вода);
- искористување на хидроенергетскиот потенцијал на водата (изградба на брани, вештачки езера, хидроенергетски објекти и друго);
- менување на природната температура на водата (употреба на водата за ладење на енергетски или индустриски објекти);
- менување на составот на водата (промена на пХ, количеството на органски или неоргански материји);
- менување на водниот режим (времено или континуирано одземање или додавање вода);
- поголеми регулациски градежни работи (промена на насоката, обликот или длабочината на коритото, градење на прагови, утврдување на бреговите со зидани или бетонски насипи, градење на водени пречки и т.н.);
- изградба на нови содржини (објекти за домување, инфраструктурни објекти и друго);
- да се ограничи пристапот до водата доколку тоа не е од заштитни причини;
- фрлање на отпадоци во коритото, на брегот или во непосредната близина на водата;
- возење со моторни чамци (освен со електрични мотори).

По исклучок и по претходна согласност на субјектот задолжен за управување со заштитеното подрачје можно е:

- изградба на сообраќајна инфраструктура;
- менување на крајбрежната вегетација (проредување и сечење на дрвја и грмушки, засадување на бреговите и т.н.);
- внесување на животински или растителни видови во водата или на крајбрежјето;
- експлоатација на нанос, песок или калиште од крајбрежјето или од дното на коритото, изведба на помали регулациски, градежни работи (чистење на дното на определени делови и т.н.),

Забелешка:

Наведените ограничувања не важат за постојната состојба која можеби не е во склад со заштитениот режим, освен ако тоа не е во одделни примери наведено.

Дозволено е:

- возење со чамци и едрење;
- посетување и задржување (шетање, капење, сончање) околу водата доколку истото не е во спротивност со примарните цели за заштита;

- риболов (во согласност со прописите за рибарство);
- научно истражувачки активности на водената фауна и флора.

РЗ 5: Режим на заштита за ботаничко значајни подрачја

Ограничувања:

Во ботаничко значајните подрачја и во нивната непосредна близина не се дозволени активности кои ги загрозуваат нивните обележја и вредности, заради кои се заштитени како природно наследство:

- менување на растителниот состав на подрачјето (отстранување или менување на вегетацијата);
- менување на водниот режим (времено или континуирано одземање или додавање вода);
- менување на составот на водата (промена на пХ, количеството на органски или неоргански материји);
- отстранување на земјата или каменитата подлога на водотеците, засипување, фрлање на отпаден материјал и т.н., менување на киселоста или алкалноста на почвата;
- ископување, берење, оштетуваат или кршење на растенијата, или уништување на вегетациските формации кои се предмет на заштита (наведени во описот на заштитеното подрачје);
- собирање на семиња и плодови на растенијата кои се предмет на заштита;
- други активности на постојниот локалитет кои имаат штетно влијание врз растенијата или вегетациските формации, кои се предмет на заштита (наведени во описот на заштитеното подрачје);
- изведување на мелиорациски или регулационски активности кои ќе имаат негативно влијание на потесното подрачје;
- загадување на површински или подземни води;
- загадување на воздухот со прашина и загадувачки супстанции.

По исклучок и по претходна согласност на субјектот задолжен за управување со заштитеното подрачје можно е:

- земање на примероци од природните богатства (растенија, нивните семиња или плодови) за научно-истражувачки и воспитно образовни цели.

Забелешка:

За спроведување на научно истражување во природата, на територијата на заштитено подрачје, органот на државната управа надлежен за вршење на работите од областа на заштита на природата издава дозвола, во соработка со субјектот задолжен за управување со заштитеното подрачје. Спроведувањето на научното истражување во природата на територијата на заштитено подрачје се врши по претходна најава до субјектот задолжен за управување со заштитеното подрачје.

Дозволено е:

- стопанско искористување на природните богатства, доколку истото не е во спротивност со примарните цели за заштита (косење, пасење, обработка на земја, шумско искористување и т.н.);
- лов, доколку не е во спротивност со примарните цели за заштита;

- риболов, доколку не е во спротивност со примарните цели за заштита;
посета на локалитетот и фотографирање на растенијата, доколку истото не е во спротивност со примарните цели за заштита.

Задолжително да се внимава да не дојде до нарушување на заштитеното природно наследство и да се почитуваат одредбите пропишани во Законот за заштита на природата (Службен весник на Република Македонија, број 67/04, 14/06, 84/07, 35/10, 47/11, 148/11, 59/12, 13/13, 163/13, 41/14, 146/15, 39/16 и 113/18), подзаконските акти донесени врз основа на овој закон, и строго да се почитуваат режимите за заштита, согласно Одлуката за прогласување на Катлановскиот предел за споменик на природата (Службен гласник, бр.7/91), како и заштитната категорија и режимите за заштита, согласно валоризацијата дадена во Студијата за заштита на природното наследство, изработена за потребите на Просторниот план на Република Македонија.

Доколку при изработка на Урбанистичкиот проект вон опфат на урбанистички план или при уредување на просторот се дојде до одредени нови сознанија за природно наследство кое би можело да биде загрозено со урбанизацијата на овој простор, потребно е да се предвидат мерки за заштита на природното наследство:

- Утврдување на границите и означување на сите објекти кои би можеле да бидат предложени и прогласени како природно наследство;
- Забрана за вршење на какви било стопански активности кои не се во согласност со целите и мерките за заштита утврдени со правниот акт за прогласување природното добро или Просторниот план за подрачје со специјална намена;
- Магистралната и останатата инфраструктура (надземна и подземна) да се води надвор од објектите со природни вредности, а при помали зафати потребно е нејзино естетско вклопување во природниот пејзаж;
- Воспоставување на мониторинг, перманентна контрола и надзор на објектите со природни вредности и преземање на стручни и управни постапки за санирање на негативните појави;
- Воспоставување на стручна соработка со соодветни институции во окружувањето;
- Почитување на начелата за заштита на природата согласно Законот за заштита на природата

Заштита на културно наследство

Во своето милениумско постоење, човековата цивилизација од праисторијата до денес, на територијата на нашата држава, оставила значајни траги од вонредни културни, историски и уметнички вредности кои го потврдуваат постоењето, континуитетот и идентитетот на македонскиот народ на овие простори.

Просторниот аспект на недвижното културно наследство е предмет на анализа во корелација со долгорочната стратегија на економски, општествен и просторен развој, односно стратегија за зачувување и заштита на тоа наследство во услови на пазарно стопанство.

Републичкиот завод за заштита на спомениците на културата, за потребите на Просторниот план на Републиката, изготви Експертен елаборат за

заштита на недвижното културно наследство во кој е даден Инвентар на недвижното културно наследство од посебно значење.

Инвентарот содржи список на регистрирани и евидентирани недвижни културни добра, што подразбира список на недвижните предмети со утврдено својство споменик на културата, односно на недвижните предмети за кои основано се претпоставува дека имаат споменично својство. Тоа се: археолошки локалитети, цркви, манастири, џамии, бањи, безистени, кули, саат кули, турбиња, мавзолеи, конаци, мостови, згради, куќи, стари чаршии, стари градски јадра и други споменици со нивните имиња, локации, блиските населени места, период на настанување и општините во кои се наоѓаат спомениците.

Согласно постоечката законска регулатива, видови на недвижно културно наследство се: споменици, споменични целини и културни предели.

На подрачјето на катастарската општина Бадар, кое е предмет на анализа има евидентирани недвижни споменици на културата (Експертен елаборат):

1. Археолошки локалитет “*Китка*”, Бадар, римски период
2. Археолошки локалитет “*Стари Пат*”, Бадар, римски период

Во Археолошката карта на Република Македонија, која ги проучува предисториските и историските слоеви на човековата егзистенција, од најстарите времиња до доцниот среден век, на анализираното подрачје на катастарската општина Бадар, се евидентирани следните локалитети:

КО Бадар – *Дрма*, каstrум со подградие и некропола од римско и доцноантичко време (Бедеријана). На 1,5 km од селото и на 1 km источно од Блаце на висока речна тераса крај реката Пчиња се гледаат темели од објекти, северно од каstrумот лежело подградието а јужно била античката некропола. *Китка*, некропола од римско време, на 2 km јужно од селото на левиот брег на Пчиња помеѓу реката и автопатот се гледаат остатоци од некропола. *Стар Пат*, некропола од доцноантичко време, на 300 m северозападно од селото се гледаат остатоци од гробни конструкции градени од камени плочи.

Според Просторниот план на Р.Македонија, најголем број на цели се однесуваат на третманот и заштитата на културното наследство во плановите од пониско ниво.

При изработка на планска документација од пониско ниво, да се утврди точната позиција на утврдените *локалитети со културно наследство* и во таа смисла да се применат плански мерки за заштита на недвижното наследство:

- задолжителен третман на недвижното културно наследство во процесот на изработката на просторните и урбанистичките планови од пониско ниво заради обезбедување на плански услови за нивна заштита, остварување на нивната културна функција, просторна интеграција и активно користење на спомениците на културата за соодветна намена, во туристичкото стопанство, во малото стопанство и услугите, како и во вкупниот развој на државата;
- планирање на реконструкција, ревитализација и конзервација на најзначајните споменички целини и објекти и организација и уредување на контактниот, околниот споменичен простор заради зачувување на нивната културно - историска димензија и нивна соодветна презентација;

- измена и дополнување на просторните и урбанистичките планови заради усогласување од аспект на заштитата на недвижното културно наследство.

Културното недвижно наследство во просторните и урбанистички планови треба да се третира на начин кој ќе обезбеди негово успешно вклопување во просторното и организационо ткиво на градовите и населените места или пошироките подрачја и потенцирање на неговите градежни, обликовни и естетски вредности.

Туризам и организација на туристички простори

Туризмот и угостителството со својата основна функција-прифаќање, сместување и истовремено задоволување на голем број разновидни барања и желби на туристите, влијае врз вкупната економија и развојот на одредена средина, а исто така има изразено влијание и врз просторот во кој ја извршува својата дејност. Туризмот со своето мултиплицирано влијание во процесот на стопанисување, посредно и непосредно, ги вклучува и другите гранки и дејности во вкупната понуда на туристичкиот пазар. Ова пред сè, се однесува на угостителството, трговијата, сообраќајот, занаетчиството, здравството и на разни други видови услуги. Исто така, преку туризмот се нудат и се продаваат нематеријални вредности, како што се: разни информации, обичаи, фолклор, забава, спортско-рекреативни активности и слично.

Врз основа на комплексно согледаните природни и создадени услови и ресурси по обем, квалитет, распространетост или уникатност, функционалност, атрактивност и степен на активираноста, на територијата на Р. Македонија како посебни целини може да се издвојат следните видови на туристички потенцијали: водените површини, планините, бањите, целините и добрата со природно и културно наследство, транзитните туристички правци, градските населби, ловните подрачја и селата.

Согласно со основните долгорочни цели, концептот и критериумите за развој и организација на туристичката понуда, во Р. Македонија се дефинирани вкупно 10 туристички региони со 54 туристички зони.

Предметната локација припаѓа на Скопско - Кумановски туристички регион со утврдени 8 туристички зони и 17 туристички локалитети и е дел од простори коишто имаат регионално значење. Низ ова подрачје минува и Транзитен туристички коридор со меѓународно значење.

Заштита од воени разурнувања, природни и техничко-технолошки катастрофи

Согласно Просторниот план на Република Македонија, **предметната локација за која се наменети условите за планирање на просторот за изработка на Урбанистички проект вон опфат на урбанистички план со основна класа на намена А4.3 Викенд Куќи, КО Бадар, Општина Петровец, се наоѓа во простори со висок степен на загрозеност од воени дејства.** Тоа се простори кои во случај на војна би се нашле во зафатот на стратегиските насоки на нападот на агресорот. Истовремено тоа се насоки кои се совпаѓаат со природните комуникациски коридори во кои се сконцентрирани најразвиените физички структури и се со најгуста населеност. Оттука во случај на војна во овие простори може да се очекува висок степен на повредливост на физичките структури, луѓето и материјалните добра.

Согласно со Законот за заштита и спасување, **задолжително треба да се применуваат мерките за заштита и спасување кои опфаќаат урбанистичко-технички и хуманитарни мерки.**

Согласно Законот за заштита и спасување („Службен весник на Република Македонија“ број 93/12 - пречистен текст, 41/14, 129/15, 71/16, 106/16 и 83/18), мерките за заштита и спасување задолжително се применуваат во процесот на планирање и уредување на просторот и проектирање и изградба на објектите, на начин кој го уредува Владата со подзаконски акт.

Засолнувањето опфаќа планирање, изградба, одржување и користење на јавните засолништа, одржување и користење на изградените засолништа и на другите заштитни објекти за заштита на населението, материјалните добра и културното наследство на Републиката. Јавните засолништа се планираат согласно со програмата на Владата за мерките за заштита и спасување и програмата на единиците на локалната самоуправа за мерките за заштита и спасување, а истите се вградени во урбанистичките планови.

Јавните засолништа според отпорноста се градат како засолништа за основна заштита, во согласност со техничките нормативи за изградба на јавни засолништа што ги донесува директорот на Дирекцијата.

Државата има обврска за изградба на јавни засолништа само во случај на исклучително загрозувани објекти што ќе ги утврди Дирекцијата врз основа на геолошко- хидролошките и сеизмичките карактеристики на земјиштето и на капацитетот на задоволување на потребите за засолнување. Единиците на локалната самоуправа имаат обврска да градат јавни засолништа со кои ќе ги задоволат потребните капацитети за засолнување на луѓето, материјалните добра и културното наследство на своето подрачје.

Начинот на изградба на јавните засолништа и одржувањето и користењето на веќе изградените засолништа и други заштитни објекти и определување на потребниот број на засолнишни места со уредба ги уредува Владата.

Сеизмичките појави - земјотресите се доминантни природни непогоди во Државата, кои можат да имаат катастрофални последици врз човекот и природата. Присутни се низ вековите, на десет сеизмички жаришта во земјата или во нејзината поблиска и поширока околина. Земјотресите со умерени магнитуди ($M < 6,0$) можат да предизвикаат сериозни разурнувања, бидејќи традиционално градените објекти, особено во руралните средини, не можат да ги издржат овие земјотреси без значителни оштетувања. Историските податоци покажуваат дека силните земјотреси генерирани на територијата на државата се проследени и со појава на колатерални хазарди (ликвификација, одрони, свлечишта, пукнатини, раседници, померувања), со доминантни одрони и свлечишта, што уште повеќе ги зголемува негативните последици на земјотресите.

Во досегашниот просторен развој на Републиката, природните богатства, географските, морфолошките и другите погодности имале доминантно влијание врз изградбата и уредувањето на нејзината територија, без оглед на присутните сеизмички ризици. Тоа создава конфликтна ситуација во која најголемите градови, најголем број на населението, индустриските капацитети и најзначајните комуникации, како што се коридорите север - југ и исток - запад, се лоцирани во зоните со најголема сеизмичност (интензитет од VII – X степени на МКС -64).

Локацијата за која се наменети условите за планирање на просторот се наоѓа во зона со **VIII степени по Меркалиевата скала на очекувани земјотреси.**

Намалување на сеизмичкиот ризик може да се изврши со задолжителна примена на нормативно - правна регулатива, со која се уредени постапките, условите и барањата за постигнување на технички конзистентен и економски одржлив степен на сеизмичка заштита, кај изградбата на новите објекти.

Во инвестиционите проекти треба да се разработат мерките за заштита на човекот, материјалните добра и животната средина од природни катастрофи.

Неопходно е перманентно ажурирање на плановите за заштита од елементарни непогоди, кои согласно законските обврски постојат за целата територија на државата, поради присутниот сеизмички hazard, како и изложеноста на други природни катастрофи. Со реализација на наведените приоритети се создаваат реални услови за успешна инженерска превенција и намалување на сеизмичкиот ризик на територијата на целата Држава, односно за ефикасен менаџмент на ефектите и вонредните состојби предизвикани од силните сеизмички сили.

За успешно функционирање **на заштитата од природни и елементарни катастрофи** во процесот на урбанистичко планирање потребно е да се преземат соодветни мерки за **заштита од пожари**, односно евентуалните човечки и материјални загуби да бидат што помали во случај на пожари.

Во однос на диспозицијата на противпожарната заштита, предметната локација во случај на пожар ќе ја опслужуваат противпожарни единици од **градот Скопје.**

Во процесот на планирање потребно е да се води сметка за конфигурацијата на теренот, степен на загрозеност од пожари и услови кои им погодуваат на пожарите: климатско-хидролошките услови, ружата на ветрови и слично кои имаат влијание врз загрозеност и заштита од пожари.

Заради поуспешна заштита во урбанистички планови се превземаат низа мерки за отстранување на причините за предизвикување на пожари, спречување на нивното ширење, гаснење и укажување помош при отстранување на последиците предизвикани со пожари, кои се однесуваат на:

- изворите за снабдување со вода, капацитетите на водоводната мрежа и водоводните објекти кои обезбедуваат доволно количество вода за гаснење на пожари;
- оддалеченоста меѓу зоните предвидени за станбени и јавни објекти и зоните предвидени за индустриски објекти и објекти за специјална намена за сместување лесно запаливи течности, гасови и експлозивни материји;
- широчината, носивоста и проточноста на патиштата со кои ќе се овозможи пристап на противпожарни возила до секој објект и нивно маневрирање за време на гаснење на пожарите.

Заштитата од пожари опфаќа мерки и дејности од нормативен, оперативен, организационен, технички, образовно-воспитен и пропаганден карактер, кои се уредени со Законот за заштита и спасување, како и Уредбата за спроведување на заштитата и спасувањето од пожари.

При појава на природни стихии, како што се **поплавите**, секое организирано општество превзема активни и пасивни мерки за организирана одбрана.

Појавата на **поплави** првенствено е поврзана со природните езера и хидрографската мрежа, но најчестиот вид на поплави и најголемата опасност од нив, сепак, доаѓа од поројните водотеци. Согласно со ова за донесување на брзи, исправни и ефикасни одлуки неопходно е да се располага со:

- однапред разработен план;
- сигурни информации за состојбата во загрозеното подрачје;
- сигурни прогностички информации за очекуваните сосостојби;

Од метеоролошки појави со карактеристики на елементарни непогоди се манифестираат појавата на **град, луњени ветрови и магли**.

- Едно од можните и неопходно потребни превентивни мерки за заштита од **техничко - технолошки катастрофи** е планирањето, кое преку осознавање и анализа на состојбите и опасностите од можните инциденти, во одржувањето на инсталациите и опремата, треба да создаде прифатлив однос кон животната средина.

Насоки за потребата од спроведување на Стратегиска оцена на влијанието врз животната средина

Во процесот за проценка на влијанието на плановите, стратегиите и програмите врз животната средина и врз здравјето на луѓето (Стратегиска оцена на влијанието врз животната средина-СОВЖС), покрај проценката на влијанијата се предвидуваат и мерки кои имаат за цел заштита на животната средина од сите можни влијанија и тоа уште во процесот на планирање и донесување одлуки за одредени стратегии, планови и програми, т.е. плански документи. Преку навремено спроведување на постапката за СОВЖС се обезбедува идентификување на потенцијалните позитивни и негативни влијанија од реализацијата на планскиот документ врз животната средина, а исто така се дефинираат и алтернативи и можни мерки за спречување, намалување и ублажување на негативните влијанија врз сите елементи на животната средина.

СОВЖС се подготвува во согласност со националната легислатива и одредбите од друга релевантна меѓународна легислатива, која е инкорпорирана во националната, во форма на законски и подзаконски акти и Конвенции, кои се ратификувани од страна на РСМ со посебни закони.

Целта на СОВЖС постапката е да се процени дали планскиот документ е во согласност со поставените цели за животна средина на национално и меѓународно ниво. Целите на стратегиската оцена на влијанието врз животната средина се прикажани преку статусот на: населението, социо-економски развој, човековото здравје, воздухот, климатските промени, водата, почвата, природното и културното наследство и материјалните добра.

Најдобро е процесот на стратегиска оцена на влијанието на планскиот документ да се одвива паралелно со развојот на планскиот документ, со цел навремено да се земат во предвид целите на животната средина при дефинирање на целите на самиот плански документ.

Постапката за стратегиска оцена на влијанието врз животната средина се спроведува во неколку фази, од кои првата е **Утврдување на потреба од спроведување на СОВЖС** (дали планскиот документ ќе има значителни

влијанија врз животната средина) согласно со Уредбата за стратегиите, плановите и програмите, вклучувајќи ги и промените на тие стратегии, планови и програми, за кои задолжително се спроведува постапка за оцена на нивното влијание врз животната средина и врз животот и здравјето на луѓето. Оваа фаза претставува изготвување на Одлуката за спроведување или неспроведување на СОВЖС. Органот кој го подготвува планскиот документ е должен да донесе Одлука за спроведување или Одлука за не спроведување на стратегиска оцена во која се образложени причините за спроведувањето, односно не спроведувањето согласно со критериумите врз основа на кои се определува дали еден плански документ би можел да има значително влијание врз животната средина и врз здравјето на луѓето.

Влијанијата, кои се претпоставува дека може да произлезат со имплементација на овој Урбанистички проект вон опфат на урбанистички план, може да се разгледуваат од аспект на негативни влијанија и од аспект на идни бенефиции, односно позитивни влијанија, како и генерални мерки за заштита, намалување и ублажување на негативни влијанија се следните:

Изградбата на планираните објекти во рамките на планскиот опфат, се очекува да предизвика позитивни импулси и ефекти врз целото непосредно опкружување од аспект на повисока организација, инфраструктурна опременост и уреденост на просторот, социо-економски развој.

Со имплементација на Урбанистичкиот проект вон опфат на урбанистички план ќе има и негативни влијанија врз животната средина, посебно во фазата на градба на планираните објекти. Влијанијата што ќе се јават во фаза на градба (емисии на штетни материи во воздухот, можни штетни влијанија врз почвата (директни и индиректни), емисии на бучава, отпад и влијанија врз флората и фауната), ќе бидат локални и со ограничен временски рок.

Влијанијата кои би можеле да се појават во фазата на експлоатација се нарушување на квалитетот на воздухот, водите и почвата како резултат на емисија на загадувачки материи, зголемени нивоа на бучава и вибрации и несоодветно управување со отпадот. Мерки за заштита од овие влијанија се наведени во секторската област: заштита на животната средина.

Неопходно е воспоставување и почитување на ефикасна контрола на користењето и уредувањето на земјиштето и утврдување на нормите и стандардите за градба. Меѓу приоритетните определби на Просторниот план е заштитата на земјоделското земјиште, а особено стриктното ограничување на трансформацијата на земјиштето од I-IV бонитетна класа за неземјоделско користење, како и зачувување на квалитетот и природната плодност на земјиштето.

Планскиот опфат нема конфликт со постојните и планирани енергетски водови, радиокомуникациски и кабелски електронско комуникациски мрежи.

Просторот кој е предмет на разработка на Урбанистички проект вон опфат на урбанистички план, се наоѓа во граници на заштитен споменик на природата Катлановски предел. Задолжително да се внимава да не дојде до нарушување на заштитеното природно наследство и да се почитуваат одредбите пропишани во Законот за заштита на природата (Службен весник на Република Македонија, број 67/04, 14/06, 84/07, 35/10, 47/11, 148/11, 59/12, 13/13, 163/13, 41/14, 146/15, 39/16 и 113/18), подзаконските акти донесени врз основа на овој закон, и строго да се почитуваат режимите за заштита, согласно Одлуката за прогласување на Катлановскиот предел за споменик на природата

(Службен гласник, бр.7/91), како и заштитната категорија и режимите за заштита, согласно валоризацијата дадена во Студијата за заштита на природното наследство, изработена за потребите на Просторниот план на Република Македонија.

Во делот за заштита на културното наследство, истото е наведено на ниво на катастарска општина, поради што при изработка на проектната документација потребно е да се утврди дали на предметната локација има културно наследство и во таа смисла да се применат соодветните плански мерки за заштита на истото и да се постапи во согласност со постоечката законска регулатива.

Со имплементацијата на Урбанистичкиот проект вон опфат на урбанистички план не постои можност за појава на прекугранични влијанија, ниту во фазата на градба, ниту во фазата на експлоатација, поради доволната оддалеченост на планскиот опфат од границите на Државата.

Мерки за ублажување на негативните влијанија од евентуални несреќи и хаварии се наведени во секторската област: Заштита од воени разурнувања, природни и техничко-технолошки катастрофи.

При донесувањето на Одлука за спроведување или Одлука за не спроведување на стратегиска оценка за Урбанистички проект вон опфат на урбанистички план со основна класа на намена А4.3 Викенд Куќи, КО Бадар, Општина Петровец, задолжително да се земат во предвид претходно наведените забелешки, како и забелешките од секторските области опфатени со Просторниот план на Република Македонија.

Усогласување на планската документација со Просторниот план

Сите активности во просторот треба да се усогласат со насоките на Просторниот план на државата, особено значителните и оние кои се однесуваат на планирањето и изградбата на:

- државните инфраструктурни системи (патишта, железници, воздушен сообраќај, телекомуникации);
- енергетските системи, енерговоди и поголеми водостопански системи;
- градежните објекти важни за Државата;
- капацитетите на туристичката понуда;
- стопанските комплекси и оние кои се однесуваат на поголеми концентрации (слободни економски зони);
- капацитетите за користење на природните ресурси

Просторните планови на регионите и подрачјата од посебен интерес и урбанистичките планови се усогласуваат со Просторниот план на Републиката, особено во однос на следните елементи:

- намената и користењето на површините;
- мрежата на инфраструктура;
- мрежата на населби;
- заштитата на животната средина.

Насоките на Просторниот план на Републиката во однос на намената и користењето на површините се однесуваат на заложбата при изработката на урбанистичките планови, површините за сите урбани содржини треба да се бараат исклучиво на површини од послаби бонитетни класи (над ИВ категорија);

Посебни мерки и активности за остварување на рационалното користење и заштита на просторот, како и посебни интереси на просторниот развој се:

- Обезбедување на спроведување на постојните закони и прописи со кои се заштитува просторот, ресурсите и националното богатство и се организира и уредува просторот со цел за вкупен развој.
- Рационално користење на подрачјата за градба и нивно проширување или формирањето на нови врз база на критериумите за изготвување на соодветна планска документација.
- Насоките и критериумите за уредување на просторот надвор од градежните подрачја треба да се утврдат со помош на стручни основи и упатствата од ресорите на земјоделството, водостопанството, шумарството и заштитата на животната средина.
- Создавање на услови за лоцирање на мали стопански единици.

ЗАКЛУЧНИ СОГЛЕДУВАЊА

Условите за планирање на просторот се наменети за изработка на Урбанистички проект вон опфат на урбанистички план со основна класа на намена А4.3 Викенд Куќи на КП 206/11 и 206/12, КО Бадар, Општина Петровец.

Површината на планскиот опфат изнесува 0,33 ха и зафаќа земјоделско земјиште.

Условите за планирање треба да претставуваат влезни параметри и смерници при планирањето на просторот на населбата и поставување на планските концепции и решенија по сите области релевантни за планирањето на просторот, обработени во согласност со Просторниот план на Република Македонија.

При изработката на Урбанистички проект вон опфат на урбанистички план, треба да се земат во предвид горенаведените забелешки и следните поединечни заклучни согледувања од секторските области опфатени со Просторниот план на Република Македонија.

Економски основи на просторниот развој

- При спроведувањето на стратегијата за организација и користење на просторот за производните и услужни дејности, решенијата во просторот треба да овозможат поголема атрактивност на просторот, заштита на природните и создадени ресурси и богатства, сообраќајно и информатичко поврзување, локациона флексибилност и почитување на објективните фактори на развојот.
- Реализацијата на Урбанистичкиот проект вон опфат на урбанистички план со основна класа на намена А4.3 Викенд Куќи, КО Бадар, Општина Петровец на површина од 0,33 ха, треба да базира на законитостите на пазарната економија и примена на релевантната законска регулатива од областа на заштитата на животната средина, особено превенција и спречување на негативните влијанија врз животната средина.

Заштита на земјоделско земјиште

- Согласно просторниот план на Република Македонија просторот на РМ е поделен во **6 земјоделско стопански реони и 54 микрореони. Предметната локација припаѓа на Скопско-Кумановскиот земјоделско стопански реон со 14 микрореони.**
- При изработка на планската документација, неопходно е воспоставување и почитување на ефикасна контрола на користењето и уредување на нормите и стандарди за градба. Меѓу приоритетните определби на Просторниот план е заштитата на земјоделското земјиште, а особено стриктното ограничување на трансформацијата на земјиштето од I-IV бонитетна класа за неземјоделско користење, како и зачувување на квалитетот и природната плодност на земјиштето.

Водостопанство и водостопанска инфраструктура

- На реката Вардар се предвидува и изградба на акумулацијата “Велес” со кота на водното огледало од 219 м.н.в. Водното огледало на акумулацијата навлегува и во коритото на реката Пчиња. Предметниот плански опфат се наоѓа во сливот на предвидената акумулација. За заштита на сливот на акумулацијата од лизгање на теренот, појава на ерозија или создавање на суводолици и порои не се дозволува изведба на работи кои би можеле да ги сменат природните услови во околината на акумулацијата (сечење на дрва и уништување на вегетацијата на бреговите и сл.).
- За квалитетно и континуирано водоснабдување на објектот потребно е околу изворникот да се дефинираат заштитни зони и режим на заштита во зоните;
- Отпадните води пред да се испуштат во реципиентот мора да бидат подложени на соодветен третман на пречистување.

Енергетика и енергетска инфраструктура

- Локацијата со основна класа на намена А4.3 Викенд Куќи, КО Бадар, Општина Петровец нема конфликт со постојните и планирани енергетски водови.
- За новопредвидените градби потребно е да обезбеди сигурно и непрекинато снабдување со електрична енергија со напон кој ќе биде во дозволените граници.

Урбанизација и мрежа на населби

- Иницијативата за изработка на Урбанистички проект вон опфат на урбанистички план со основна класа на намена А4.3 Викенд Куќи, КО Бадар, Општина Петровец, би требало да предизвика позитивни импулси и ефекти врз целото непосредно окружување од аспект на повисока организација, инфраструктурна опременост, повисок квалитет на услугите во окружувањето, како и уреденост на просторот сето тоа базирано врз принципите на одржлив развој, како и максимално почитување и вградување на нормативите и стандардите за заштита на животната средина.

Домување

- Иницијативата за изработка на Урбанистички проект вон опфат на урбанистички план со основна класа на намена А4.3 Викенд Куќи, КО Бадар, Општина Петровец, ќе даде допринос кон трансформација на традиционалниот тип на домување преку проширување на неговата основна функција, внесување на нови вредности и изнаоѓање на нови можности за адекватно користење и организирање на просторот односно градење на **станови кои се користат повремено во текот на годината.**

Јавни функции

- На предложениот простор наменет за изработка на Урбанистички проект вон опфат на урбанистички план со основна класа на намена А4.3 Викенд Куќи, КО Бадар, Општина Петровец, нема препораки и

обврски за организација на јавни функции (образование, здравство, социјала и спорт и рекреација), што значи дека се исклучени и можностите за било каков конфликт помеѓу два типа на функции.

Сообраќајна инфраструктура

- Според Просторниот план на Република Македонија **автопатската и магистрална патна мрежа** релевантна за предметниот простор е:
A1 (M-1) - (Граница со Србија-ГП Табановци-Куманово-Велес-Неготино-Демир Капија-Гевгелија-граница со Грција-ГП Богородица и делница Градско-Прилеп-врска со А3).
- Релевантен регионален патен правец за предметната локација влегува во групата на **регионални патишта "Р1"** и е со ознака:
Р1102 – Скопје -Врска со А2-обиколница Скопје-Катланово-Велес-Неготино-Демир Капија-Гевгелија-врска со А1.
- **При планирање да се почитува Законот за јавни патишта** („Службен весник на Република Македонија” број 84/08, 52/09, 114/09, 124/10, 23/11, 53/11, 44/12, 168/12, 163/13, 187/13, 39/14, 42/14, 166/14, 44/15, 116/15, 150/15, 31/16, 71/16 и 163/16, 152/15, 31/16 и 163/16).

Радиокомуникациска и кабелска електронско комуникациска мрежа

- Локацијата **со основна класа на намена А4.3 Викенд Куќи, КО Бадар, Општина Петровец** нема конфликт со постојните и планирани радиокомуникациски и кабелски електронско комуникациски мрежи.
- Преку кабелските електронски комуникациски мрежи, на крајните корисници треба да им се обезбеди сигурен пренос на јавни електронски комуникациски услуги со задоволување на одредени општи и посебни услови за квалитет, во согласност со Законот за електронските комуникации и препораките за обезбедување на одредено ниво на квалитет на пренос.

Заштита на животна средина

- **Со цел да се обезбеди заштита и унапредување на животната средина при изработката на Урбанистички проект вон опфат на урбанистички план со основна класа на намена А4.3 Викенд Куќи, КО Бадар, Општина Петровец, потребно е да се почитуваат одредбите пропишани во законската регулатива од областа на заштита на животната средина и подзаконските акти донесени врз нивна основа.**
- Да се внимава да не дојде до искористување на земјиштето на начин и обем со кој би се загрозиле неговите природни вредности.
- Да се следи и контролира присуството на загадувачки материи во воздухот со цел да се одржи квалитетот на воздухот во граници на дозволените нивоа на емисии.
- Западно од предметната локација се наоѓа реката Пчиња, која согласно Просторниот план на Република Македонија е река со нарушен квалитет, поради што е потребно да се предвидат соодветни мерки за заштита.
- Да се предвидат соодветни технички зафати за пречистување на отпадните води и да се контролира квалитетот на пречистените отпадни води пред испуштање во најблискиот реципиент, со цел да се усогласат

- вредностите на концентрацијата на материите присутни во пречистената отпадна вода со пропишаните гранични вредности на максимално дозволените концентрации на материите присутни во реципиентот.
- Да се превземат активности за намалување на бучавата и вибрациите од опремата, со цел да се избегнат негативните ефекти од бучавата и да се почитуваат пропишаните гранични вредности за дозволено ниво на бучава во животната средина.
 - Организирано управување со отпадот со цел да се минимизира негативното влијание врз животната средина, животот и здравјето на луѓето.
 - Создавачот и/или поседувачот на отпадни материји и емисии ги сноси сите трошоци за санација на евентуално предизвиканите нарушувања во животната средина.
 - Уредување на планскиот опфат со заштитно и украсно зеленило. При изборот на вегетацијата да се даде приоритет на видовите (автохтони) со висок биоакумулативен капацитет за загадувачки материји.
 - Да се изведуваат енергетски ефикасни објекти.
 - Да се избегне губење, модификација и фрагментација на живеалиштата и прекумерно искористување на природните богатства, со цел да се намалат или целосно елиминираат негативните последици врз стабилноста на екосистемите.

Заштита на природно наследство

- Согласно Студијата за заштита на природното наследство, изработена за потребите на Просторниот план на Република Македонија, предметната локација за која се изработува Урбанистички проект вон опфат на урбанистички план со основна класа на намена А4.3 Викенд Куќи, КО Бадар, Општина Петровец, се наоѓа во граници на заштитен споменик на природата Катлановски предел.
- Задолжително да се внимава да не дојде до нарушување на заштитеното природно наследство и да се почитуваат одредбите пропишани во Законот за заштита на природата (Службен весник на Република Македонија, број 67/04, 14/06, 84/07, 35/10, 47/11, 148/11, 59/12, 13/13, 163/13, 41/14, 146/15, 39/16 и 113/18), подзаконските акти донесени врз основа на овој закон, и строго да се почитуваат режимите за заштита, согласно Одлуката за прогласување на Катлановскиот предел за споменик на природата (Службен гласник, бр.7/91), како и заштитната категорија и режимите за заштита, согласно валоризацијата дадена во Студијата за заштита на природното наследство, изработена за потребите на Просторниот план на Република Македонија.
- Доколку при изработка на Урбанистичкиот проект вон опфат на урбанистички план или при уредување на просторот се дојде до одредени нови сознанија за природно наследство кое би можело да биде загрозувано со урбанизацијата на овој простор, потребно е да се предвидат соодветни мерки за заштита на природното наследство согласно Законот за заштита на природата.

Заштита на културно наследство

- Согласно податоците од Експертниот елаборат за заштита на културното наследство и Археолошката карта на Република Македонија¹ на подрачјето на катастарската општина Кутретино има евидентирани недвижни споменици на културата и археолошки локалитети .
- При изработка на планска документација од пониско ниво да се утврди точната локација на евидентираното и регистрираното културно наследство и во таа смисла да се применат соодветните плански мерки за заштита на истото.
- Доколку при изведување на земјаните работи се најде на археолошки артефакти, односно дојде до откривање на материјални остатоци со културно-историска вредност, потребно е да се постапи во согласност со постоечката законска регулатива (Закон за заштита културното наследство - „Службен весник на Република Македонија“ број 20/04, 115/07, 18/11, 148/11, 23/13, 137/13, 164/13, 38/14, 44/14, 199/14, 104/15, 154/15, 192/15, 39/16, 11/18 и 20/19), односно веднаш да се запре со отпочнатите градежни активности и да се извести надлежната институција за заштита на културното наследство.

Туризам и организација на туристички простори

- Предметната локација за која што се наменети Условите за планирање, припаѓа на **Скопско - Кумановски туристички регион со утврдени 8 туристички зони и 17 туристички локалитети и е дел од простори коишто имаат регионално значење. Низ ова подрачје минува и Транзитен туристички коридор со меѓународно значење.**
- Согласно поставките на Концептот и критериумите за развој и организација на туристичката дејност, за непречен развој на вкупната туристичка понуда на ова подрачје, се препорачува, при идната организација на стопанските дејности да се почитуваат критериумите за заштита и одржлив економски развој.

Заштита од воени разурнувања, природни и техничко-технолошки катастрофи



- Локацијата за која се наменети условите за планирање на просторот за изработка на Урбанистички проект вон опфат на урбанистички план со основна класа на намена А4.3 Викенд Куќи, КО Бадар, Општина Петровец, се наоѓа во простори со висок степен на загрозеност од воени дејства. Според тоа во согласност со Законот за заштита и спасување, задолжително треба да се применуваат мерките за заштита и спасување.
- Задолжителна примена на мерки за заштита од пожар.
- **Анализираниот простор се наоѓа во подрачје каде се можни потреси со јачина до VIII степени по МКС**, што наметнува задолжителна примена на нормативно- правна регулатива, со која се уредени постапките, условите и барањата за постигнување на технички конзистентен и економски одржлив степен на сеизмичка заштита, кај изградбата на новите објекти.

¹ МАНУ Скопје, 1996г.

Насоки за потребата од спроведување на Стратегиска оцена на влијанието врз животната средина

- При донесувањето на Одлука за спроведување или Одлука за не спроведување на стратегиска оцена за Урбанистички проект вон опфат на урбанистички план со основна класа на намена А4.3 Викенд Куќи, КО Бадар, Општина Петровец, задолжително да се земат во предвид насоките за потреба од спроведување на Стратегиска оцена на влијанието врз животната средина, како и забелешките и заклучоците од секторските области опфатени со Просторниот план на Република Македонија.

ИЗВОД ОД ПРОСТОРЕН ПЛАН НА РЕПУБЛИКА МАКЕДОНИЈА 2002 - 2020

 МИНИСТЕРСТВО ЗА ЖИВОТНА СРЕДИНА И ПРОСТОРНО ПЛАНИРАЊЕ
 АГЕНЦИЈА ЗА ПЛАНИРАЊЕ НА ПРОСТОРОТ















Сектор:
Синтезни карти

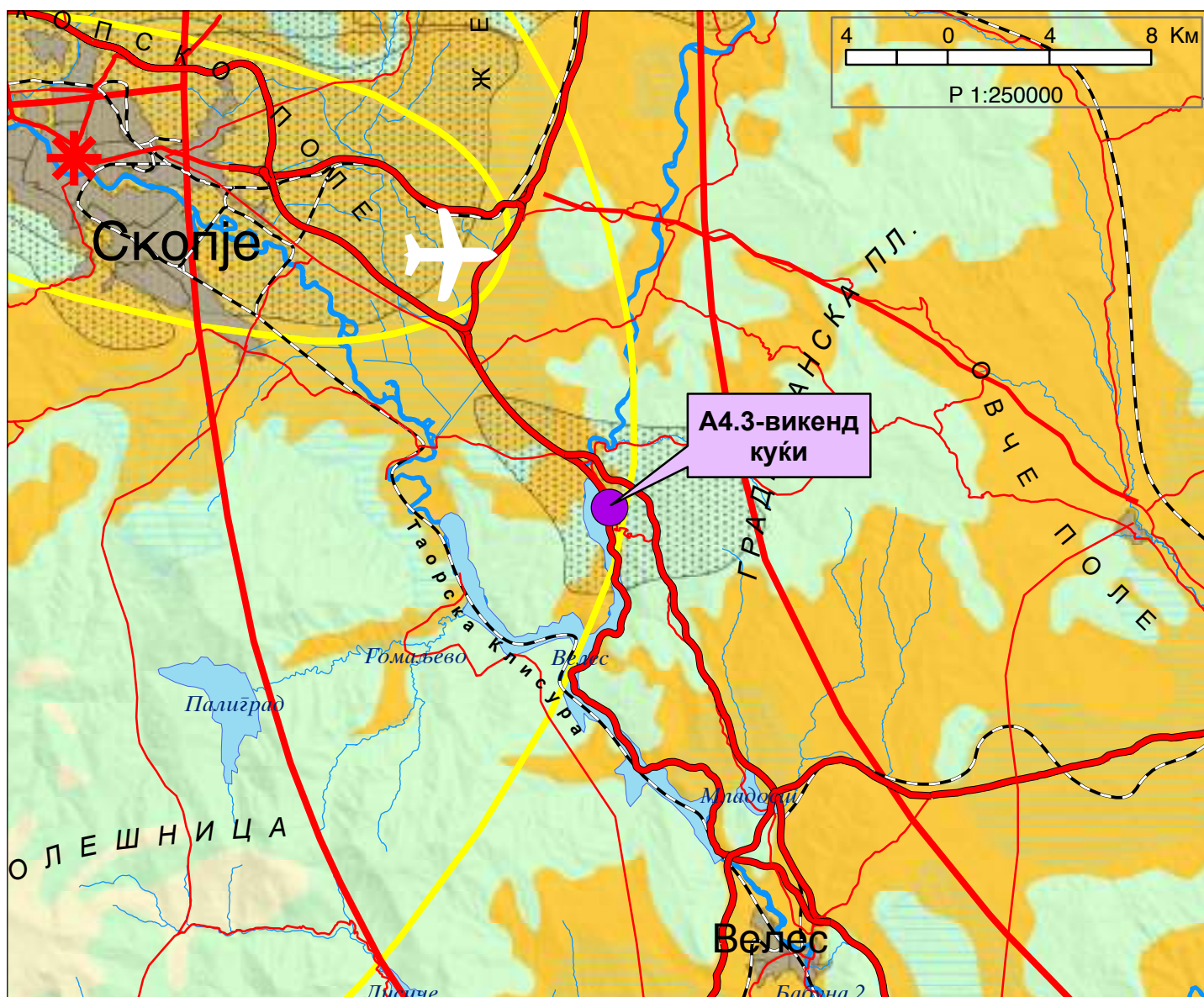
Тема:
Биланс на намена на површините

Користење на земјштето

Карта бр. 20

Легенда:

- | | | |
|--|---|---|
|  шуми и шумско земјиште |  зони за експлоат. на минерали |  автопат |
|  земјоделско земјиште |  туристички простори |  магистрален пат |
|  наводнувани површини |  транзитни коридори |  регионален пат |
|  високопланински пасишта |  туристички центри |  железничка мрежа |
|  акумулации | |  воздухопловно пристаниште |



ИЗВОД ОД ПРОСТОРЕН ПЛАН НА РЕПУБЛИКА МАКЕДОНИЈА 2002 - 2020

МИНИСТЕРСТВО ЗА ЖИВОТНА СРЕДИНА И ПРОСТОРНО ПЛАНИРАЊЕ

АГЕНЦИЈА ЗА ПЛАНИРАЊЕ НА ПРОСТОРОТ

Сектор:
Синтезни карти

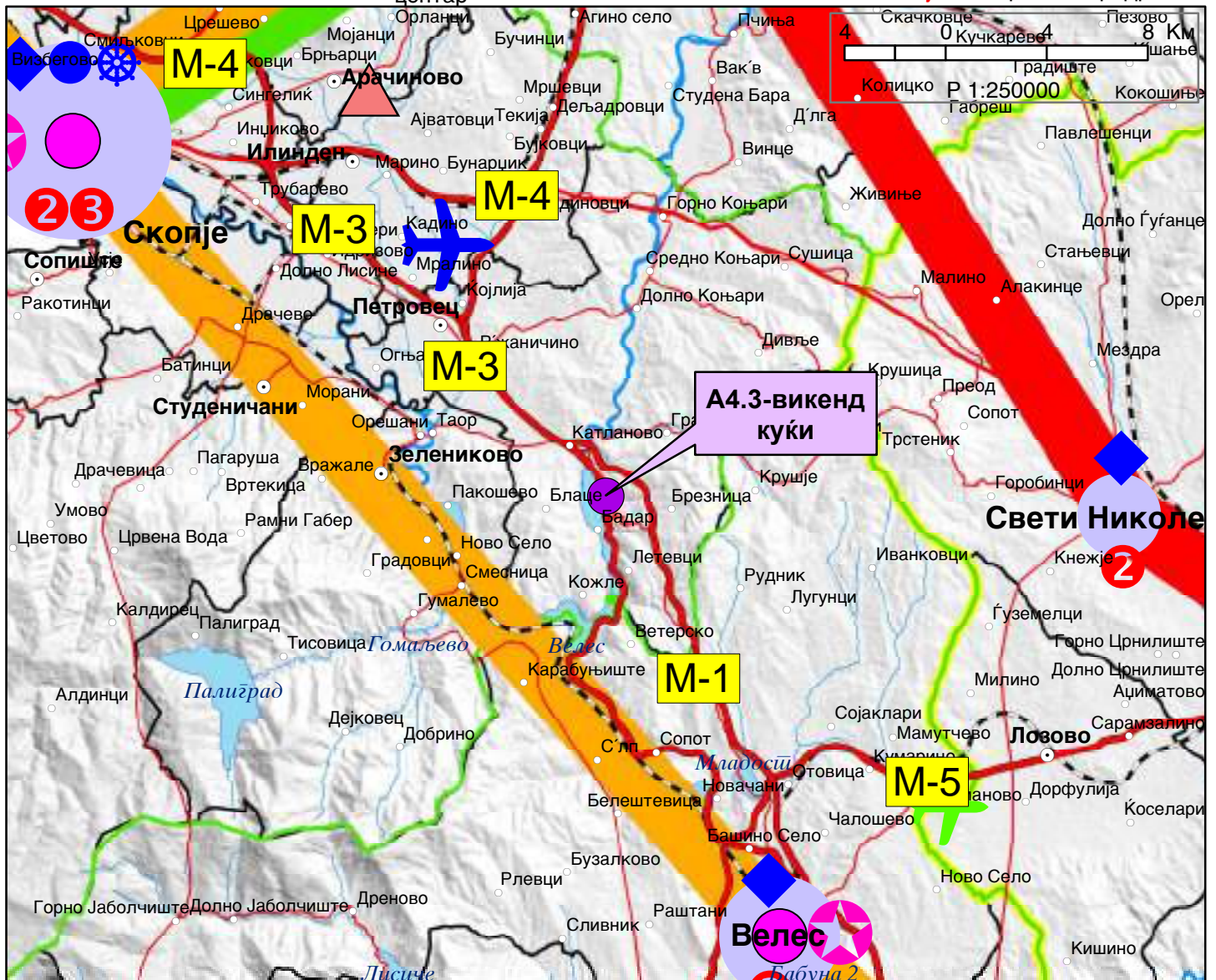
Тема:
Просторно-функционална организација

Систем на населби и сообраќајна мрежа

Карта бр. 22

Легенда:

	Управа		Образование		Вишо		Високо		Слободна економ.зона
	Просторно-функц. единици		Здравствена заштита		Терцијална		Автопат		Магистрален пат
	Граници на влијанија на макрорегион. центри		Оски на развој		јужна		Регионален пат		Железничка мрежа
	Центар на макрорегион		источна		северна		Воздухоплов. пристан.		Стопански аеродром
	Центар на микрорегион		север-југ		западна		Спортски аеродром		
	Центри на просторно-функционални единици		Општински центар						



ИЗВОД ОД ПРОСТОРЕН ПЛАН НА РЕПУБЛИКА МАКЕДОНИЈА 2002 - 2020



МИНИСТЕРСТВО ЗА ЖИВОТНА СРЕДИНА И ПРОСТОРНО ПЛАНИРАЊЕ



АГЕНЦИЈА ЗА ПЛАНИРАЊЕ НА ПРОСТОРОТ

Сектор:

Синтезни карти

Тема:

Техничка инфраструктура

Водостопанска и енергетска инфраструктура

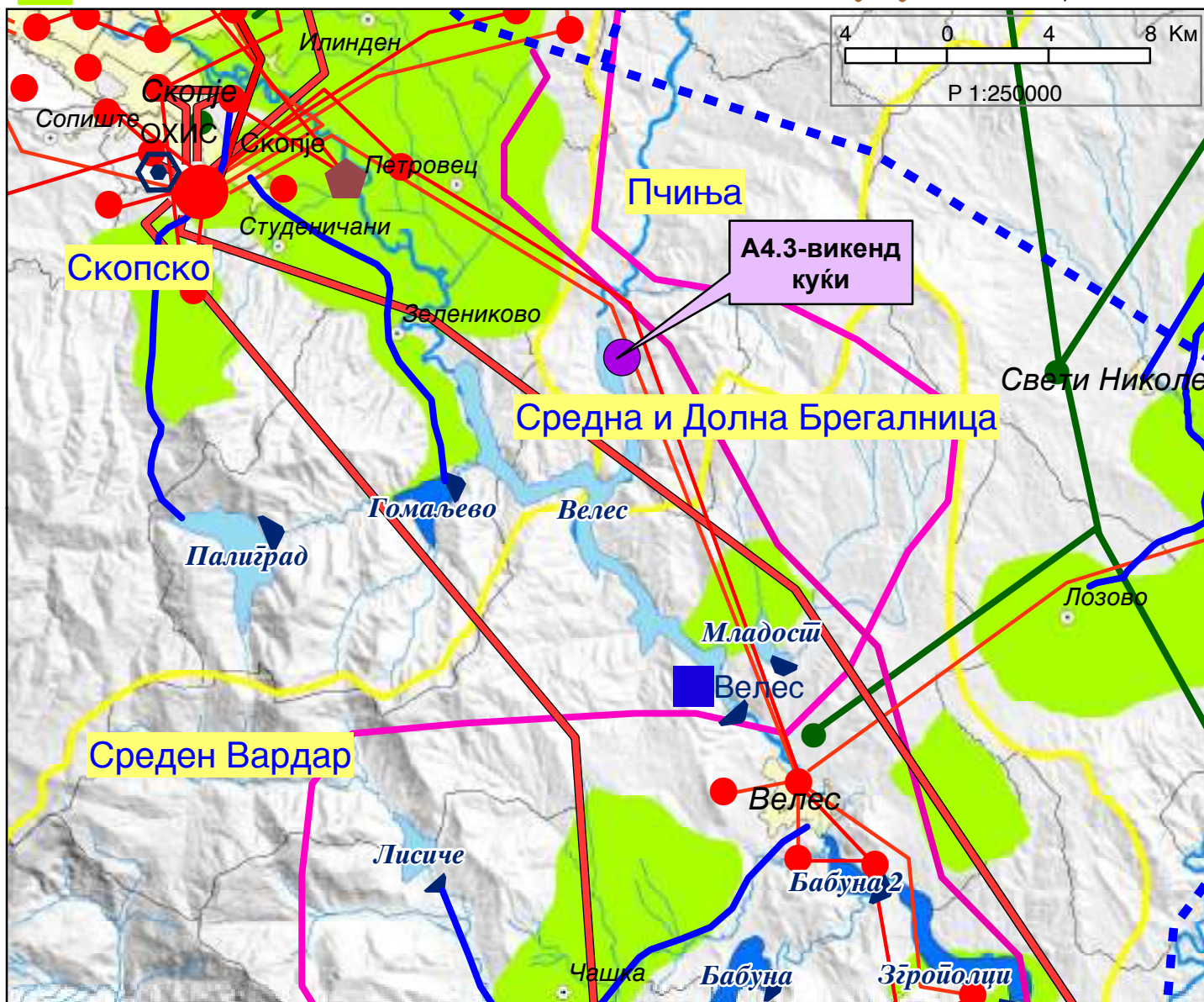
Карта бр. 23

Легенда:

- Изворишта
- Водоводен систем
- Регионален водост. систем
- Акумулации
- Акумулации по 2020г.
- Природни езера
- Наводнувани површини

- Водостопански подрачја
- Термоелектрани
- Хидроелектрани
- Далноводи**
- 110 kV
- 220 kV
- 400 kV
- Трафостаници**
- 110 kV
- 220 kV
- 400 kV

- Рафинерија
- Нафтовод
- Индустриски топлани
- Рудник на јаглен
- Брикетара
- Гасовод
- Регулациони станици
- Канализационен систем



ИЗВОД ОД ПРОСТОРЕН ПЛАН НА РЕПУБЛИКА МАКЕДОНИЈА 2002 - 2020

МИНИСТЕРСТВО ЗА ЖИВОТНА СРЕДИНА И ПРОСТОРНО ПЛАНИРАЊЕ

АГЕНЦИЈА ЗА ПЛАНИРАЊЕ НА ПРОСТОРОТ

Сектор:

Синтезни карти

Тема:

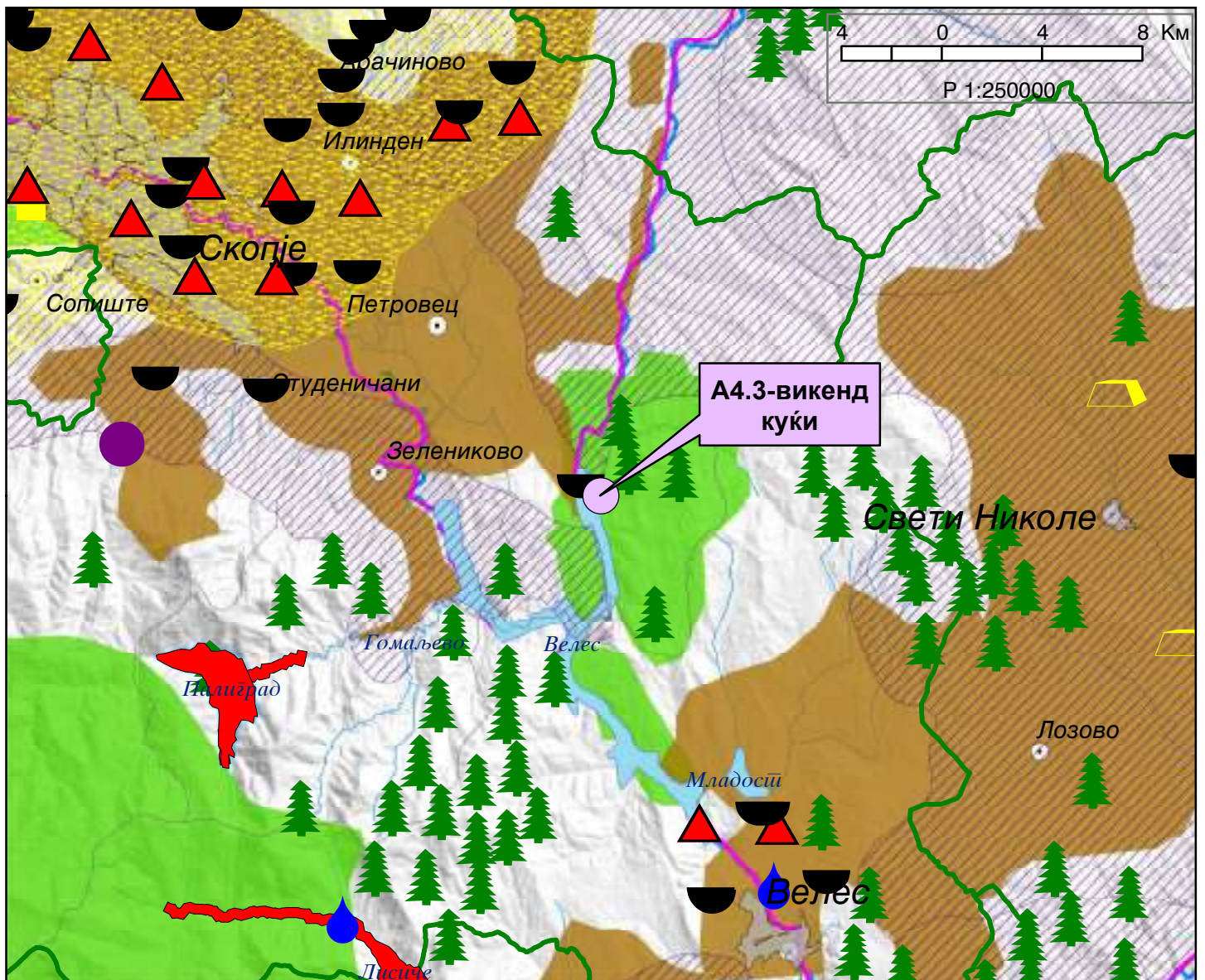
Заштита на животната средина

Реонизација и категоризација на просторот за заштита

Карта бр. 24

Легенда:

	Граници на региони за управување со животната средина		Заштита на акумулации и реки за водозафати		Поволни хидрогеолошки средини за лоцирање на депонии
	Заштита на простори со природни вредности		Рекултивација на деградирани простори		Споменичко подрачје
	Рекултивација на деград. простори		Заштита на земјоделско земјиште		Археолошки локалитети
	Управување со загад. на воздух и вода		Заштита на шуми		Споменички целини
	Заштита на реки со нарушен квалитет		Поволни подрачја за лоцирање регионални санитарни депонии		

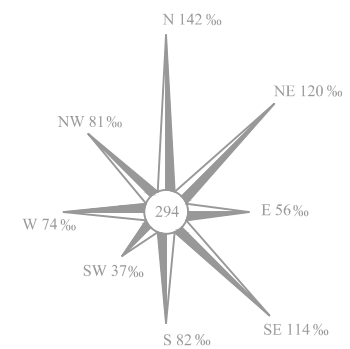


**УРБАНИСТИЧКИ ПРОЕКТ ВОН ПЛАНСКИ ОПФАТ
НА УРБАНИСТИЧКИ ПЛАН СО ОСНОВНА КЛАСА НА НАМЕНА
А4.3 ВИКЕНД КУЌИ на КП 206/11 и 206/12, Ко Бадар,
ОПШТИНА ПЕТРОВЕЦ**

**АЖУРИРАНА ГЕОДЕТСКА ПОДЛОГА
СО ГРАНИЦИ НА ПРОЕКТЕН ОПФАТ**

ЛЕГЕНДА:

■ ■ ■ ■ ■ - ГРАНИЦА НА ПРОЕКТЕН ОПФАТ НА УП



 ЗУМ ПРОЕКТ СКОПЈЕ e-mail: zumproekt@zumproekt.mk	УРБАНИСТИЧКИ ПРОЕКТ ВОН ПЛАНСКИ ОПФАТ НА УРБАНИСТИЧКИ ПЛАН СО ОСНОВНА КЛАСА НА НАМЕНА А4.3 ВИКЕНД КУЌИ на КП 206/11 и 206/12, Ко Бадар, ОПШТИНА ПЕТРОВЕЦ				
	УПРАВИТЕЛ: Иво Ѓорѓиев, дип. инж. арх. ЛИЦЕНЦА 0058		заверува: ОПШТИНА ПЕТРОВЕЦ нарачател: Тони Талески		У
ПЛАНЕР: Иво Ѓорѓиев, дипл.инж.арх. овластување О.0101 СОРАБОТНИЦИ: Нина Смрајц, дипл.инж.арх.овластување О.0310		прилог: АЖУРИРАНА ГЕОДЕТСКА ПОДЛОГА			
		РАЗМЕР	ТЕХ.БР.	73/20-У	ЛИСТ
		M=1:500	ДАТА	Ноември 2021	БР: 01